



LIETUVOS RESPUBLIKOS ENERGETIKOS MINISTRAS

ĮSAKYMAS

DĖL AKMENĖS RAJONO SAVIVALDYBĖS TERITORIJOJE ESANČIŲ MAGISTRALINIŲ DUJOTIEKIŲ IR SUSIJUSIOS INFRASTRUKTŪROS APSAUGOS ZONŲ PLANO PATVIRTINIMO

2022 m. liepos 18 d. Nr. 1-227
Vilnius

Vadovaudamasis Lietuvos Respublikos specialiųjų žemės naudojimo sąlygų įstatymo 6 straipsnio 1 dalies 6 punktu, 8 straipsnio 2 dalimi, 141 straipsnio 3 dalimi, Lietuvos Respublikos Vyriausybės 2019 m. gruodžio 11 d. nutarimo Nr. 1248 „Dėl Lietuvos Respublikos specialiųjų žemės naudojimo sąlygų įstatymo įgyvendinimo“ 2.3 papunkčiu, Elektros tinklų, magistralinių dujotiekių ir naftotiekių (produktotiekių), skirstomųjų dujotiekių, šilumos perdavimo tinklų apsaugos zonų, magistralinių dujotiekių vietovės klasių teritorijų planų rengimo (nerengiant teritorijų planavimo dokumento ar žemės valdos projekto) ir tvirtinimo tvarkos aprašo, patvirtinto Lietuvos Respublikos energetikos ministro 2020 m. spalio 13 d. įsakymu Nr. 1-339 „Dėl Elektros tinklų, magistralinių dujotiekių ir naftotiekių (produktotiekių), skirstomųjų dujotiekių, šilumos perdavimo tinklų apsaugos zonų, magistralinių dujotiekių vietovės klasių teritorijų planų rengimo (nerengiant teritorijų planavimo dokumento ar žemės valdos projekto) ir tvirtinimo tvarkos aprašo patvirtinimo“, 18 punktu ir atsižvelgdamas į UAB „Atamis“, atstovaujančios AB „Amber Grid“ pagal 2022 m. vasario 21 d. įgaliojimą Nr. 9-21, 2022 m. gegužės 24 d. prašymą Nr. S-22 / 430 „Prašymas organizuoti plano patvirtinimą“:

1. T v i r t i n u Akmenės rajono savivaldybės teritorijoje esančių magistralinių dujotiekių ir susijusios infrastruktūros apsaugos zonų planą (pridedama).

2. N u s t a t a u, kad šis įsakymas ir Akmenės rajono savivaldybės teritorijoje esančių magistralinių dujotiekių ir susijusios infrastruktūros apsaugos zonų planas skelbiami AB „Amber Grid“ interneto svetainėje www.ambergrid.lt.

Energetikos ministras


Dainius Kreivys






Užsakovas	AB „Amber Grid“ Laisvės pr. 10, Vilnius LT-04215
Projekto pavadinimas	Akmenės rajono savivaldybės teritorijoje esančių magistralinių dujotiekių ir susijusios infrastruktūros apsaugos zonų plano aiškinamasis raštas
Projekto numeris	AT-22T-1873
Išleidimo data	2022

UAB „ATAMIS“	TERITORIJŲ PLANAVIMO PADALINIO VADOVĖ PROJEKTO VADOVĖ	ELEONORA GRABLEVSKIENĖ Atestato Nr. TVP 0081 ASTA ANIKĖNIENĖ Kvalifikacijos pažymėjimo Nr. 2M-M-2020	
---------------------	---	--	--

Plano rengėjai:

	<p>UAB „Atamis“ Žirmūnų g. 139-319, LT 09120 Vilnius Įm. kodas 300564438</p> <p><i>Projekto dalies vadovė</i> <i>Asta Anikėnienė</i> <i>El. paštas: a.anikeniene@atamis.lt</i> <i>Tel.: +370 614 32520</i></p>
---	---

Teritorijų planavimo dokumentą parengusių specialistų sąrašas:

Eil. Nr.	Pareigos	Vardas Pavardė	Parašas
1.	PV	Asta Anikėnienė	
2.	PDV	Eleonora Grablevskienė	
3.	PDV	Žilvinas Grabauskas	

TURINYS

ĮVADAS	4
1. PLANO RENGIMAS	7
2. PLANO VIEŠINIMO IR TVIRTINIMO PROCEDŪROS	18
1 PRIEDAS	20
1 lentelė. Akmenės rajono savivaldybės teritorijoje esančių magistralinių dujotiekių ir susijusios infrastruktūros apsaugos zonų plano suvestiniai duomenys	21
2 lentelė. Laisvos valstybinės žemės teritorijos, kuriose nustatomos MD ar elektros tinklų apsaugos zonos	36
2 PRIEDAS	40
1 lentelė. Žemės sklypų, kurie patenka į Plane nustatomas magistralinių dujotiekių ir susijusios infrastruktūros apsaugos zonas, duomenys	41
GRAFINĖ DALIS	45

IVADAS

Plano pavadinimas – Akmenės rajono savivaldybės teritorijoje esančių magistralinių dujotiekių ir susijusios infrastruktūros apsaugos zonų planas (toliau – **Planas**).

Plano objektas:

1. magistralinio dujotiekio vamzdyno atšaka į Papilės DSS, kurios unikalus Nr. 1399-8005-8017 (statybos pabaigos metai 1980);
2. Naujosios Akmenės DSS, kurios unikalūs Nr. 3296-9001-0014 (eksploatavimo pradžios metai 1969);
3. magistralinis dujotiekis į DAS, kurio unikalus Nr. 4400-0966-1909 (statybos pabaigos metai 2006);
4. Mažeikių dujų apskaitos stotis, kurios unikalus Nr. 4400-0966-5174 (eksploatavimo pradžios metai 2006);
5. Papilės DSS, kurios unikalus Nr. 4400-1692-2882 (eksploatavimo pradžios metai 1980);
6. magistralinio dujotiekio vamzdyno atšaka į Naujosios Akmenės DSS, kurios unikalus Nr. 4400-4393-0816 (statybos pabaigos metai 1969, rekonstravimo pabaigos metai 2018);
7. naujai įrengiamos (projektinės) kontrolės matavimų kolonėlės (magistralinių dujotiekių elektrocheminės apsaugos nuo korozijos sistemos rekonstravimo projektas (projekto Nr. 2011-47) 2015 metai. Ruožas Nr.10. magistralinis dujotiekis Šiauliai – Kuršėnai, MD Panevėžys – Šiauliai – Klaipėda su atšakomis – naujai įrengiamos 14 kontrolės matavimų kolonėlės
8. kita susijusi infrastruktūra (elektros tinklai (įskaitant katodinės apsaugos)) (toliau – **susijusi infrastruktūra**).

Plano teritorija – Planas rengiamas MD ir susijusios infrastruktūros objektams, esantiems Akmenės r. savivaldybės Naujosios Akmenės miesto, Naujosios Akmenės kaimiškoji, Papilės seniūnijų teritorijose.

Plano iniciatorius – AB „Amber Grid“, Laisvės pr. 10, Vilnius LT-04215, tel. +370 5 236 0855, el. paštas info@ambergrid.lt, interneto svetainė <https://www.ambergrid.lt/>). Už šio plano sprendinių rengimo vykdymą atsakingas asmuo – vyresnioji inžinierė Rūta Bastikaitienė, tel. +370 640 42 750, el. paštas r.bastikaitiene@ambergrid.lt.

Plano rengėjas – UAB „Atamis“, juridinio asmens kodas 300564438, Žirmūnų g. 139 A, LT-09120 Vilnius, interneto svetainės adresas www.atamis.lt, atsakingas asmuo – Projekto vadovė Asta Anikėnienė (kvalifikacijos pažymėjimas Nr. 2M-M-2020, išduotas Nacionalinės žemės tarnybos prie Žemės ūkio ministerijos direktoriaus 2014 m. balandžio 17 d. įsakymu Nr. 1P-(1.3.)-151), tel. +370 614 32520, el. paštas a.anikeniene@atamis.lt.

Plano rengimo pagrindas – AB „Amber Grid“ ir UAB „Atamis“ 2022 m. sausio 3 d. paslaugų pirkimo – pardavimo sutartis Nr. 553093(4)/AT-22T-1873.

Plano tikslas – parengti Akmenės rajono savivaldybės teritorijoje esančių MD ir susijusios infrastruktūros apsaugos zonų planą (nerengiant teritorijų planavimo dokumento ar žemės valdos projekto).

Plano rengėjas yra atsakingas už tinkamą apsaugos zonų nurodymą ir šių apsaugos zonų pažymėjimą plane.

Teisinis pagrindas. Planas rengiamas vadovaujantis:

1. Lietuvos Respublikos (toliau – **LR**) specialiųjų žemės naudojimo sąlygų įstatymu (toliau – **SŽNS įstatymas**);
2. LR žemės įstatymu;
3. LR miškų įstatymu;
4. LR nekilnojamojo turto kadastro įstatymu;
5. LR nekilnojamojo turto kadastro nuostatais (toliau – **Nekilnojamojo turto kadastro nuostatai**);
6. LR nekilnojamojo turto registro įstatymu;
7. LR nekilnojamojo turto registro nuostatais;
8. LR energetikos ministro 2020 m. spalio 13 d. įsakymu Nr. 1-339 patvirtintu Elektros tinklų, magistralinių dujotiekių ir naftotiekių (produktotiekių), skirstomųjų dujotiekių, šilumos perdavimo tinklų apsaugos zonų, magistralinių dujotiekių vietovės klasių teritorijų planų rengimo (nerengiant teritorijų planavimo dokumento ar žemės valdos projekto) ir tvirtinimo tvarkos aprašu (toliau – **Tvarkos aprašas**);
9. LR Vyriausybės 2020 m. balandžio 1 d. nutarimu Nr. 339 patvirtinta Kompensacijos dėl specialiųjų žemės naudojimo sąlygų taikymo LR specialiųjų žemės naudojimo sąlygų įstatyme nurodytose teritorijose, nustatytose tenkinant viešąjį interesą, apskaičiavimo ir išmokėjimo metodika (toliau – **Metodika**);
10. LR žemės ūkio ministro 2019 m. gruodžio 16 d. įsakymu Nr. 3D-700 „Dėl Teritorijų,

kuriose taikomos specialiosios žemės naudojimo sąlygos, erdvinių duomenų rinkinio specifikacijos patvirtinimo“ (toliau – **Specifikacija**);

11. kitais teisės aktų reikalavimais.

1. PLANO RENGIMAS

Remiantis Tvarkos aprašo 2 punkto nuostatomis, Planas rengiamas ir objektų apsaugos zonos jame nustatomos nerengiant teritorijų planavimo dokumento ar žemės valdos projekto tenkinant viešąjį interesą pagal SŽNS įstatymo 7 straipsnio 3 dalį, kai žemės savininkų ir/ar valstybinės bei savivaldybių žemės patikėtinių sutikimai neprivalomai ir objektų apsaugos zonos nustatomos MD bei susijusiai infrastruktūrai. Vadovaujantis Tvarkos aprašo 4 punkto nuostatomis, rengiamas vienas Planas tarpusavyje susijusiems skirtingų rūšių objektams, kadangi plano iniciatorius yra tas pats asmuo.

Šiuo planu MD vietovės klasių teritorijos nėra nustatomos. Šių teritorijų nustatymui bus rengiamas atskiras planas.

Plano iniciatorius – Lietuvos gamtinių dujų perdavimo sistemos operatorius, atsakingas už gamtinių dujų perdavimą (transportavimą aukšto slėgio vamzdiniais) sistemos naudotojams, gamtinių dujų infrastruktūros eksploatavimą, priežiūrą ir plėtojimą, veikiantis pagal Valstybinės energetikos reguliavimo tarybos 2015-04-10 išduotą gamtinių dujų perdavimo veiklos licenciją Nr. L2-3 (GDP). Vadovaujantis SŽNS įstatymo nuostatomis, turi pareigą atlikti žymas, registruoti MD ir susijusios infrastruktūros objektų, įrengtų iki SŽNS įstatymo įsigaliojimo dienos, apsaugos zonas Nekilnojamojo turto registre (toliau – **NTR**) ir Nekilnojamojo turto kadastre (toliau – **NTK**). Planas rengiamas Plano iniciatoriaus sprendimu.

Į Plano sprendinius neįtraukiami kitų MD įrenginių ir statinių (stočių, uždarymo įtaisų, valymo ir diagnostavimo įtaisų paleidimo ir priėmimo kamerų, išskyrus katodinius apsaugos įrenginius) aptvertose vidinėse teritorijose esantys Plano iniciatoriui priklausantys objektai, kai visas šių teritorijų užimamas plotas yra Plano iniciatoriui priklausančiuose ar naudojamuose žemės sklypuose. Atitinkamai Plano sprendiniais netikslinamos šiai su MD susijusiai infrastruktūrai (elektros įžeminimo linijoms, apšvietimo tinklams ir kt.) nustatytos teritorijos, kuriose taikomos specialiosios žemės naudojimo sąlygos.

Vadovaujantis Tvarkos aprašo 8 punkto nuostatomis, Planas parengtas, naudojant šiuos aktualius duomenis:

Plano iniciatoriaus pateiktą aktualią MD ir susijusios infrastruktūros objektų faktinės padėties grafinių ir projektinių duomenų informaciją (MD ir susijusios infrastruktūros objektai Plano brėžinyje žymimi vadovaujantis Tvarkos aprašo reikalavimuose, nurodytu iki 0,5 m tikslumu, o projektiniai iki

1 m tikslumu). Vėdinimo vamzdžiui nėra taikoma MD ir naftotiekių (produktotiekių) apsaugos zona, jis vaizduojamas tik informaciniais tikslais.

- NTR ir NTK duomenis (2022-03-22), VĮ Registrų centras;
- 2022 metų Lietuvos Respublikos Georeferencinio pagrindo kadastro erdvinių duomenų rinkinį GRPK;
- specialiųjų žemės naudojimo sąlygų erdvinių duomenų rinkinį (SŽNS DR10LT);
- 2018-2020 metų LR teritorijos M 1:10 000 skaitmeninį rastrinį ortofotografinį žemėlapią ORT10LT;
- LR miškų valstybės kadastro duomenis (2022.01.13), Valstybinė miškų tarnyba;
- LR saugomų teritorijų valstybės kadastro duomenis (2022.01.13), Valstybinė saugomų teritorijų tarnyba prie Aplinkos ministerijos;
- Kultūros vertybių registro duomenis (2022.01.13), Kultūros paveldo departamentas;
- AB „Energetikos skirstymo operatorius“ pateiktus duomenis (2022-01-27) (Plane AB „Energijos skirstymo operatorius“ pateikti duomenys vaizduojami informaciniais tikslais);
- LITGRID AB pateiktus duomenis (2022-01-18) (Plane LITGRID AB pateikti duomenys vaizduojami informaciniais tikslais);
- VšĮ „Plačiajuostis internetas“ pateiktus duomenis (2022-01-05) (Plane VšĮ „Plačiajuostis internetas“ pateikti duomenys vaizduojami informaciniais tikslais);
- Telia Lietuva, AB pateiktus duomenis (2022-02-01) (Plane Telia Lietuva, AB pateikti duomenys vaizduojami informaciniais tikslais).

Plane MD ir susijusios infrastruktūros objektai atvaizduoti sutartiniais ženklais, kurie reglamentuoti techninių reikalavimų reglamento GKTR 2.11.03:2014 „Topografinių erdvinių objektų rinkinys ir topografinių erdvinių objektų sutartiniai ženklai“ 1 priedo IV skyriuje. Jei šiame nurodytame teisės akte nėra susijusios infrastruktūros objektams atvaizduoti nustatytų sutartinių ženklų, Plane tokie objektai pažymėti su Plano iniciatoriumi suderintais sutartiniais ženklais.

Plano erdvinių duomenų rinkinys sudarytas vadovaujantis Specifikacija.

Planu nustatomų MD ir susijusios infrastruktūros apsaugos zonų pločiai atitinka SŽNS įstatyme nustatytus atitinkamus dydžius:

1. Vadovaujantis SŽNS įstatymo III skyriaus penktojo skirsnio nuostatomis, magistralinių dujotiekių ir naftotiekių (produktotiekių) apsaugos zonos (kodas 107*) dydžiai ir jose taikomos specialiosios žemės naudojimo sąlygos:

1.1) MD ir naftotiekių (produktotiekių) vamzdyno apsaugos zona – išilgai vamzdyno trasos esanti žemės juosta, kurios ribos yra po 25 metrus į abi puses nuo vamzdyno ašies, virš šios juostos esanti oro erdvė, po šia juosta esanti žemė bei vanduo virš šio juostos ir po ją;

1.2) Kitų MD ir naftotiekių (produktotiekių) įrenginių ir statinių (stočių, uždarymo įtaisų, valymo ir diagnostavimo įtaisų paleidimo ir priėmimo kamerų, slėgio ribojimo mazgų) apsaugos zona – žemės juosta, kurios ribos yra 25 metrų atstumu aplink teritorijos, kurioje yra šie įrenginiai ar statiniai, aptvėrimą, virš šios juostos esanti oro erdvė ir žemė po šia juosta.

* Pastaba: Kodas, nustatytas 2019 m. gruodžio 16 d. VĮ „Registrų centras“ generalinio direktoriaus įsakymu Nr. VE-633 (1.3 E) patvirtintame Teritorijų, kuriose taikomos specialiosios žemės naudojimo sąlygos, klasifikatoriuje.

Plane nustatomos MD apsaugos zonos ribose vadovaujantis SŽNS įstatymo 28 straipsniu taikomos šios specialiosios žemės naudojimo sąlygos:

MD apsaugos zonose draudžiama:

- 1) statyti pastatus, išskyrus SŽNS įstatymo 28 straipsnio 2 dalies 2 punkte nurodytus atvejus;
- 2) statyti ir (ar) įrengti sporto, žaidimų aikšteles, stadionus, turgavietes, lauko teatrus ir kitus viešam susibūrimui skirtus inžinerinius statinius ir įrenginius;
- 3) statyti ir (ar) įrengti degalines, pavojingų medžiagų talpyklas, saugyklas ir sąvartynus;
- 4) statyti ir (ar) įrengti visų rūšių transporto priemonių ir (ar) mechanizmų sustojimo vietas, stovėjimo ir saugojimo aikšteles, taip pat tiesiti kelius ir geležinkelių kelius išilgai vamzdyno trasos, išskyrus SŽNS įstatymo 28 straipsnio 2 dalies 4 punkte nurodytus atvejus;
- 5) įrengti turistines stovyklavietes, taip pat statyti ir (ar) įrengti bei laikyti vagonėlius, kilnojamuosius namelius, kemperius, palapines ir medžioklės bokštelius;
- 6) 3 metrų atstumu į abi puses nuo vamzdyno išorinės sienelės lygiagrečiai su MD vamzdynu tiesiti kitus inžinerinius tinklus, išskyrus SŽNS įstatymo 28 straipsnio 2 dalies 5 punkte nurodytus atvejus;
- 7) 6 metrų atstumu į abi puses nuo vamzdyno ašies, taip pat 6 metrų atstumu aplink talpyklą

kondensatui laikyti ir dujoms iš jo pašalinti ir (arba) SŽNS įstatymo 27 straipsnio 3 dalyje nurodytų kitų MD įrenginių aptvėrimą sodinti ir auginti želdinius (išskyrus žolinius augalus), įveisti miškus, parkus, medelynus, pramoninius sodus;

8) sandėliuoti bet kokias medžiagas (išskyrus pašarus, energetikos ministro nustatyta tvarka gavus MD savininko ar valdytojo pritarimą ir medžiagas, skirtas MD statybos darbams). Šis reikalavimas negalioja MD, įgilintų ne mažiau kaip 20 metrų nuo vandens telkinio dugno, apsaugos zonose;

9) pilti druskas (išskyrus atvejus, kai druska barstomi keliai), chemines medžiagas, kurios gali pakenkti MD, atliekas;

10) gadinti, užtvirti ar užversti kelius, skirtus privažiuoti prie MD;

11) naudoti ugnį ir atlikti ugnies darbus, įrengti ir naudoti laužavietes, kepsnines, turistines virykles, laikinas lauko pirtis ir kitus atvirus arba uždarus ugnies šaltinius, taip pat bet kokius aukštos temperatūros, galinčius sukelti ugnį, įrenginius, išskyrus SŽNS įstatymo 28 straipsnio 2 dalies 15 punkte nurodytą atvejį;

12) ardyti vamzdyno pakrančių tvirtinimus, vandens pralaidas, žemės ir kitus įrenginius, saugančius MD nuo pažeidimų;

13) organizuoti renginius, susijusius su žmonių susibūrimu;

14) nuleisti inkarus, plaukti su nuleistais inkarais ir kitais vandens telkinių dugną siekiančiais įrankiais. Šis reikalavimas negalioja MD, įgilintų ne mažiau kaip 20 metrų nuo vandens telkinio dugno, apsaugos zonose;

15) sustoti visų rūšių transporto priemonėms ir (ar) mechanizmams MD apsaugos zonų susikirtimuose su valstybinės reikšmės keliais, išvažinėti žemę, suformuojant vėžes (provėžas), važiuoti esamomis vėžėmis (provėžomis) bet kokiomis transporto priemonėmis ir jų junginiais. Šis reikalavimas netaikomas, kai MD savininkas ar valdytojas atlieka MD eksploatacijos, remonto ar statybos darbus ir kai priešgaisrinės gelbėjimo pajėgos atlieka gaisrų gesinimo ar kitus žmonių paieškos ir gelbėjimo darbus arba pasirengimą šiems darbams;

16) medžiojant naudoti šaunamuosius ginklus, kai MD trasa eina virš žemės paviršiaus ir (ar) yra įrengta perpumpavimo stotis.

Pagal SŽNS įstatymo 28 straipsnio 2 dalį, negavus MD savininko ar valdytojo pritarimo (derinimo) projektui ar numatomai veiklai, MD apsaugos zonose draudžiama:

- 1) statyti statinius ir (ar) įrengti įrenginius, išskyrus statinius ir įrenginius, kurių statyba (įrengimas) draudžiama (draudžiamas) pagal SŽNS įstatymo 28 straipsnio 1 dalį;
- 2) statant valstybinio jūrų uosto infrastruktūrą ir suprastruktūrą – statyti pastatus;
- 3) rekonstruoti, griauti statinius ar išardyti įrenginius, keisti pastato (patalpos, patalpų) ar inžinerinio statinio paskirtį;
- 4) statant valstybinio jūrų uosto infrastruktūrą ir suprastruktūrą – statyti ir (ar) įrengti transporto priemonių sustojimo vietas, transporto priemonių ar kitų mechanizmų stovėjimo ir saugojimo aikšteles, taip pat tiesti kelius ir geležinkelių kelius išilgai vamzdyno trasos;
- 5) 3 metrų atstumu į abi puses nuo vamzdyno išorinės sienelės lygiagrečiai su MD vamzdynu tiesti drenažo vamzdžius;
- 6) naudoti žemės gelmių išteklius ir ertmes, vykdyti vandens telkinių gilinimo ir valymo darbus;
- 7) vykdyti tiesioginius žemės gelmių geologinius tyrimus ir kitus darbus, susijusius su gręžinių, iškasų įrengimu ir grunto bandinių ėmimu;
- 8) krauti į stirtas šieną, šiaudus, šakas, medieną;
- 9) priskirti žemę mėgėjų sodo teritorijoms;
- 10) skirti žuvininkystės plotus, pramoniniu būdu žvejoti ir gaudyti vandens gyvūnus;
- 11) kapoti ir pjaustyti ledą vandens telkiniuose;
- 12) vykdyti žemės melioravimo, drėkinimo ir sausinimo, kasybos, užtvindymo darbus;
- 13) vykdyti žemės darbus ar požeminius darbus didesniame kaip 0,3 metro gylyje;
- 14) keisti žemės paviršiaus altitudes daugiau kaip 0,3 metro (kasti gruntą arba užpilti papildomą grunto sluoksnį);
- 15) naudoti ugnį ir atlikti ugnies darbus technologiniams procesams vykdyti;
- 16) dirbti smūginiais ir (ar) vibraciją sukeliančiais mechanizmais;
- 17) vykdyti sprogdinimo darbus;
- 18) statyti ir eksploatuoti uosto infrastruktūrą ir suprastruktūrą;
- 19) kirsti ir (ar) kapoti želdinius (išskyrus žolinius augalus);

20) būti aptvertų MD įrenginių teritorijose;

21) važiuoti krovininėmis transporto priemonėmis, jų junginiais ir kitais mechanizmais neįrengus kelio.

MD savininkas ar valdytojas nepritaria projektui ar numatomai veiklai, jeigu SŽNS įstatymo 28 straipsnio 2 dalyje nurodyti darbai pažeis MD techninės saugos reikalavimus ir (ar) kels pavojų aplinkai, žmonių turtui, jų gyvybei ar sveikatai.

SŽNS įstatymo 28 straipsnio 1 ir 2 dalyse nurodyti draudimai netaikomi MD, kurio atžvilgiu nustatyta MD apsaugos zona, savininkui tiek, kiek tai reikalinga MD statybai, rekonstravimui, remontui, modernizavimui, naudojimui, techninei priežiūrai, eksploatavimui, apsaugai ir (ar) kitoms MD savininkui įstatymais priskirtoms funkcijoms vykdyti.

2. Vadovaujantis SŽNS įstatymo III skyriaus ketvirto skirsnio nuostatomis, elektros tinklų apsaugos zonos (kodas 106*) dydžiai ir jose taikomos specialiosios žemės naudojimosąlygos:

2.1) Požeminių kabelių linijos apsaugos zona – išilgai požeminių kabelių linijos esanti žemės juosta, kurios ribos yra po vieną metrą į abi puses nuo šios linijos, vanduo virš jos ir žemė po šia juosta.

Plane nustatomos elektros tinklų apsaugos zonos ribose vadovaujantis SŽNS įstatymo 25 straipsniu taikomos šios specialiosios žemės naudojimo sąlygos:

Elektros tinklų apsaugos zonose draudžiama:

1) statyti ir (ar) įrengti stadionus, sporto, žaidimų aikšteles, turgavietes, pavojingų medžiagų talpyklas ir saugyklas, sąvartynus, viešojo transporto stoteles;

2) statyti ir (ar) įrengti visų rūšių transporto priemonių ir (ar) mechanizmų stovėjimo ir saugojimo aikšteles oro linijų apsaugos zonose;

3) organizuoti renginius, susijusius su žmonių susibūrimu;

4) gadinti, užverti ar užversti kelius, skirtus privažiuoti prie elektros tinklų;

5) laidyti aitvarus ir skraidymo aparatų sportinius modelius, skraidyti bet kokio tipo skraidymo aparatais žemiau kaip 30 metrų virš aukščiausio oro linijos laido, išskyrus elektros tinklų naudotojų naudojamus elektros tinklų priežiūrai skirtus skraidymo aparatus;

6) naudoti ugnį ir atlikti ugnies darbus, įrengti bei naudoti laužavietes, kepsnines, turistines virykles, laikinąsias lauko pirtis ir kitus atvirus arba uždarus ugnies šaltinius, taip pat bet kokius aukštos

temperatūros, galinčius sukelti ugnį, įrenginius, išskyrus atvejį, nurodytą SŽNS įstatymo 25 straipsnio 2 dalies 8 punkte;

7) sandėliuoti bet kokias medžiagas, išskyrus skirtas elektros tinklų statybos darbams vykdyti.

2.2) Pagal SŽNS įstatymo 25 straipsnio 2 dalį, negavus elektros tinklų savininko ar valdytojo pritarimo (derinimo) projektui ar numatomai veiklai, elektros tinklų apsaugos zonose draudžiama:

1) statyti statinius ir (ar) įrengti įrenginius, išskyrus statinius ir įrenginius, kurių statyba draudžiama pagal SŽNS įstatymo 25 straipsnio 1 dalį;

2) keisti pastato (patalpos, patalpų) ar inžinerinio statinio paskirtį;

3) rekonstruoti, griauti statinius ar išardyti įrenginius;

4) įrengti gyvūnų laikymo aikšteles, vielines užtvaras ir metalines tvoras;

5) atlikti įvairius kasybos, dugno gilinimo, žemės kasimo (lyginimo), sprogdinimo, melioravimo, užtvindymo darbus;

6) sodinti, auginti arba kirsti želdinius (išskyrus krūmus ir žolinius augalus);

7) mechanizuotai laistyti žemės ūkio kultūras;

8) naudoti ugnį ir atlikti ugnies darbus technologiniams procesams vykdyti;

9) įrengti visų rūšių transporto priemonių ir kitų mechanizmų stovėjimo aikšteles požeminių kabelių linijų apsaugos zonose;

10) dirbti smūginiais ir (ar) vibraciją sukeliančiais mechanizmais požeminių kabelių linijų apsaugos zonose;

11) keisti žemės paviršiaus altitudes daugiau kaip 0,3 metro (kasti gruntą arba užpilti papildomą grunto sluoksnį) požeminių ir povandeninių kabelių linijų apsaugos zonose;

12) nuleisti inkarus, plaukti su nuleistais inkarais ir kitais dugną siekiančiais įrankiais povandeninių kabelių linijų apsaugos zonose;

13) įvažiuoti transporto priemonėms ir kitiems mechanizmom, kurių aukštis su krovinium arba be jo yra daugiau kaip 4,5 metro nuo kelio (žemės) paviršiaus oro linijų ir oro kabelių linijų apsaugos zonoje.

2.3) Elektros tinklų savininkas ar valdytojas nepritaria projektui ar numatomai veiklai, jeigu

SŽNS įstatymo 25 straipsnio 2 dalyje nurodyti darbai pažeis elektros tinklų techninės saugos reikalavimus ir (ar) kels pavojų aplinkai, žmonių turtui, jų gyvybei ar sveikatai.

Rengiant Plano sprendinius atlikta žemės sklypų, kurie patenka į MD apsaugos zoną ir/ar susijusios infrastruktūros apsaugos zonas, NTR ir NTK duomenų analizė, bei surinkta informacija apie valstybės žemės plotus, kuriuose žemės sklypai nesuformuoti ir kurie patenka į minėtas apsaugos zonas. Dėl bet kokių priežasčių po Plano patvirtinimo pasikeitus NTR ir NTK įregistruotiems žemės sklypų ar į atskirus žemės sklypus nesuformuotos žemės duomenims visais atvejais (įskaitant, bet neapsiribojant: pertvarkius teritorijas, žemės sklypų ribas, suformavus naujus žemės sklypus ar patikslinus žemės sklypų ribas) Plano sprendiniais nustatytos MD apsaugos zonos ir/ar susijusios infrastruktūros apsaugos zonos taikomos visoms į jas patenkančioms teritorijoms, žemės sklypams ir į atskirus žemės sklypus nesuformuotai žemei pagal patikslintus duomenis.

Pažymėtina, kad atliekant konkretaus Nekilnojamojo turto (žemės sklypo (-ų)) kadastrinius matavimus, jei jų metu nustatomos ar tikslinamos sklypo (-ų) ribos, Planu nustatytų MD ir susijusios infrastruktūros apsaugos zonų plotai, patenkantys į tokio sklypo ribas, turi būti perskaičiuoti (vadovaujantis Nekilnojamojo turto kadastro nuostatų 12 punktu, nekilnojamųjų daiktų kadastro duomenis nustato ar tikslina LR nekilnojamojo turto kadastro įstatyme nurodyti asmenys, t. y. matininkas turintis Nacionalinės žemės tarnybos prie Žemės ūkio ministerijos išduotą kvalifikacinį pažymėjimą).

Tais atvejais, kai Plane nustatytos teritorijos, kuriose taikytinos specialiosios žemės naudojimo sąlygos – magistralinių dujotiekių ir naftotiekių (produktotiekių) apsaugos zonos, kerta žemės sklypus, kuriems formavimo metu nebuvo nekilnojamojo daikto kadastro duomenų byloje nurodytos ir įrašytos į Nekilnojamojo turto kadastrą ir Nekilnojamojo turto registrą teritorijos, žymos apie teritorijas Nekilnojamojo turto kadastrė ir Nekilnojamojo turto registre bus padaromos Nacionalinei žemės tarnybai prie Žemės ūkio ministerijos Nekilnojamojo turto kadastro tvarkytojui ir Nekilnojamojo turto registro tvarkytojui pateikus pranešimus pagal Specialiųjų žemės naudojimo sąlygų įstatymo 9 straipsnio 3 dalies nuostatas.

Rengiant planą bei analizuojant Akmenės rajono savivaldybės teritorijoje esančių MD ir susijusios infrastruktūros objektų apsaugos zonose patenkančius NTR ir NTK įregistruotus sklypus, identifiukuota vieta, kurioje gretimybę turintys sklypai tarpusavyje persidengia, t.y. sklypo ribos kerta viena kitą.

Nustatytas persidengimas tarp gretimų sklypų (unikalus Nr. 4400-2543-5350 ir unikalus Nr.

4400-3103-3133 , Pašakarnių k., Naujosios Akmenės kaimiškoji sen.) (žiūrėti 1 pav.).



1 pav. Žemės sklypų unikalus Nr. 4400-2543-5350 ir unikalus Nr. 4400-3103-3133 ribų išsidėstymas Planu nustatomų MD ir susijusios infrastruktūros apsaugos zonų atžvilgiu

Pagal pateiktus VĮ Registrų centras duomenis, žemės sklypas, kurio unikalus Nr. 4400-2543-5350 yra suformuotas remiantis kadastriniais matavimais LKS 94 koordinacių sistemoje ir Nekilnojamojo turto registre įregistruotas 2013-01-10. Sklypo adresas – Akmenės r. sav., Naujosios Akmenės kaimiškoji sen., Pašakarnių k. Žemės sklypas, kurio unikalus Nr. 4400-3103-3133 yra suformuotas remiantis kadastriniais matavimais LKS 94 koordinacių sistemoje ir Nekilnojamojo turto registre įregistruotas 2015-02-19. Vadovaujantis Lietuvos Respublikos nekilnojamojo turto registro

įstatymo 4 straipsniu bei kitais aukščiau pateiktais įstatymais, Planu nustatomos MD ir naftotiekių (produktotiekių) apsaugos zonos minėtiems sklypams nustatytos individualiai, neatsižvelgiant į persidengiančias žemės sklypų ribas. Šio Plano sprendiniais nustatytos MD ir naftotiekių (produktotiekių) apsaugos zonos taikomos abiem žemės sklypams - unikalus Nr. 4400-2543-5350 – 4,6962 ha (Planu tikslinant MD ir naftotiekių (produktotiekių) apsaugos zoną) ir unikalus Nr. 4400-3103-3133 – 0,9848 ha (Planu tikslinant MD ir naftotiekių (produktotiekių) apsaugos zoną).

Analizuojant Akmenės rajono savivaldybės teritorijoje esančių MD ir susijusios infrastruktūros objektų apsaugos zonas ir į jas patenkančių NTR įregistruotų sklypų ribas, nustatyta – sklypams (unikalūs Nr.: 4400-2241-5372, 4400-5307-2174, 3205-0005-0057, 4400-2028-8315, 3245-0005-0086, 3205-0014-0015) Planu taikomos apsaugos zonos plotas yra 1 kv. m. mažesnis nei NTR įregistruotas MD apsaugos zonos plotas. Vadovaujantis AB „AMBER GRID“ technikos direktoriaus potvarkiu „Dėl Lietuvos Respublikos specialiųjų žemės naudojimo sąlygų įstatymo nuostatų įgyvendinimo“ (2021 m. rugpjūčio 12 d. Nr. 5-214-11, Vilnius), nutarta, kad įvertinus MD ir (ar) Susijusios infrastruktūros faktinę padėtį, žemės sklypams Nekilnojamojo turto registre NTR įregistruotas MD apsaugos zonos plotas turi būti – **patikslinamas** tais atvejais, kai nustatoma, kad faktinis MD apsaugos zonos plotas yra didesnis nei NTR įregistruotas MD apsaugos zonos plotas; **netikslinamas** tais atvejais, kai nustatoma, kad faktinis MD apsaugos zonos plotas yra nereikšmingai mažesnis nei NTR įregistruotas MD apsaugos zonos plotas (MD apsaugos zonos plotų skirtumas pagal faktinę padėtį ir NTR duomenis yra iki 1 kv. m.) – netikslinamas. Atsižvelgiant į AB „AMBER GRID“ technikos direktoriaus patvirtintą potvarkį, sklypams (unikalūs Nr.: 4400-2241-5372, 4400-5307-2174, 3205-0005-0057, 4400-2028-8315, 3245-0005-0086, 3205-0014-0015) nebus tikslinamas MD apsaugos zonos plotas t.y. galios esamas NTR įregistruotas plotas. Taip pat nustatyta 9 sklypams (unikalūs Nr.: 4400-0910-6207, 4400-4197-2561, 4400-0219-0938, 4400-3059-9832, 4400-5548-4147, 3205-0005-0071, 3205-0014-0038, 3245-0002-0083, 4400-0077-2236) Planu taikomos apsaugos zonos plotas yra 1 kv. m. didesnis nei NTR įregistruotas MD ir naftotiekių (produktotiekių) apsaugos zonos plotas. Atsižvelgiant į AB „AMBER GRID“ technikos direktoriaus patvirtintą potvarkį sklypams (unikalūs Nr.: 4400-0910-6207, 4400-4197-2561, 4400-0219-0938, 4400-3059-9832, 4400-5548-4147, 3205-0005-0071, 3205-0014-0038, 3245-0002-0083, 4400-0077-2236) bus tikslinamas MD apsaugos zonos plotas.

Bendras žemės sklypų, kurie patenka į MD ir susijusios infrastruktūros apsaugos zonas nagrinėjamoje teritorijoje, skaičius – 183, valstybės žemės plotų skaičius – 39, iš jų:

- bendras žemės sklypų, kuriems **Planu nustatomos** MD ir naftotiekių (produktotiekių)

apsaugos zonos (III skyrius, penktasis skirsnis) (kodas 107*), skaičius – 4, MD nustatomos apsaugos zonos bendras plotas – 4,2659 ha;

- bendras žemės sklypų, kuriems **įregistruotos, bet Planu tikslinamos** MD ir naftotiekių (produktotiekių) apsaugos zonos (III skyrius, penktasis skirsnis) (kodas 107*), skaičius – 74, MD tikslinamos apsaugos zonos bendras plotas – 92,1314 ha (apsaugos zonos bendras plotas įvertinus NTR duomenų bazėje įregistruotus žemės sklypų plotus).

- bendras žemės sklypų, kuriems **nustatytos ir įregistruotos**** MD ir naftotiekių (produktotiekių) apsaugos zonos (III skyrius, penktasis skirsnis) (kodas 107*), skaičius – 102, MD nustatytos apsaugos zonos bendras plotas – 38,2451 ha;

***Pastaba – žemės sklypai, kuriems MD apsaugos zonos nustatytos ir įregistruotos Plano sprendiniuose nurodomi (žymimi) tik informaciniais tikslais.*

- bendras žemės sklypų, kuriems **Planu nustatomos** elektros tinklų apsaugos zonos (III skyrius, ketvirtasis skirsnis) (kodas 106*) skaičius – 45, nustatomos apsaugos zonos bendras plotas – 0,1409 ha;

- bendras valstybės žemės plotų, kuriems **žemės sklypai nesuformuoti ir kurie patenka į Planu nustatomas** MD ir naftotiekių (produktotiekių) apsaugos zonos (III skyrius, penktasis skirsnis) (kodas 107*), skaičius – 39, MD nustatomos apsaugos zonos bendras plotas – 5,8327 ha;

- bendras valstybės žemės plotų, kuriems **žemės sklypai nesuformuoti ir kuriems Planu nustatomos** elektros tinklų apsaugos zonos (III skyrius, ketvirtasis skirsnis) (kodas 106*) skaičius – 7, nustatomos apsaugos zonos bendras plotas – 0,0567 ha.

Konkretizuoti duomenys apie kiekvieną žemės sklypą ir žemės plotą, kuriame žemės sklypai nesuformuoti, ir kuriems reikia nustatyti, patikslinti MD ir/ar susijusios infrastruktūros apsaugos zonos, pateikiami Aiškinamojo rašto 1 priede.

2. PLANO VIEŠINIMO IR TVIRTINIMO PROCEDŪROS

Vadovaujantis Tvarkos aprašo III skirsnio nuostatomis, Plano iniciatorius, Plano rengėjui parengus Planą, kreipiasi į LR energetikos ministeriją (toliau – **EM**) pateikdamas prašymą organizuoti parengto Plano patvirtinimą (toliau – **Prašymas**). EM struktūriniam padalinii, pagal kompetenciją atsakingam už atitinkamai kuruojamą sritį (toliau – **EM struktūrinis padalinys**), priėmus sprendimą teikti planą tvirtinimui, Planas teikiamas tvirtinti energetikos ministrui.

EM struktūrinis padalinys ne vėliau kaip kitą darbo dieną po pranešimo išsiuntimo informuojant Plano iniciatorių apie parengtą ir pateiktą tvirtinti Planą, paskelbia informaciją Energetikos ministerijos interneto svetainėje. Plano iniciatorius informaciją apie parengtą ir pateiktą tvirtinti Planą pateikia Akmenės rajono savivaldybei, ir apie tai informuoja EM struktūrinį padalinį.

Planas teikiamas tvirtinti energetikos ministrui, ir patvirtinamas per 20 darbo dienų nuo Plano iniciatoriaus pranešimo, pateikto EM struktūriniam padalinii, gavimo dienos, tačiau sprendimas tvirtinti Planą negali būti priimtas anksčiau, nei sueina 20 darbo dienų nuo Tvarkos aprašo 19.1 papunktyje nurodytos informacijos paskelbimo nurodytame papunktyje nustatyta tvarka, ir anksčiau, nei sueina 10 darbo dienų nuo Tvarkos aprašo 19.2 papunktyje nurodytos informacijos paskelbimo nurodytame papunktyje nustatyta tvarka. Likus ne mažiau kaip 10 darbo dienų iki planuojamo sprendimo dėl Plano patvirtinimo priėmimo dienos, EM struktūrinis padalinys paskelbia Tvarkos aprašo 19.2 papunktyje nurodytą informaciją apie šio sprendimo projektą EM interneto svetainėje, o Plano iniciatorius informaciją paskelbia kitais Tvarkos aprašo 19.2 papunktyje nurodytais būdais.

Likus ne mažiau kaip 20 darbo dienų iki EM įsakymo dėl Plano patvirtinimo pasirašymo dienos, Plano iniciatorius informaciją apie parengtą ir tvirtinti pateiktą Planą, nurodant Plane nustatomas MD ir susijusios infrastruktūros apsaugos zonas (nustatomų teritorijų pavadinimą ir dydį (plotį) bei jose taikytinas specialiąsias žemės naudojimo sąlygas arba pateikiant nuorodą, kur su jomis galima susipažinti), paskelbiama Akmenės rajono savivaldybės interneto svetainėje, o EM struktūrinis padalinys organizuoja šios informacijos paskelbimą EM interneto svetainėje.

Likus ne mažiau kaip 10 darbo dienų iki EM įsakymo dėl Plano patvirtinimo pasirašymo dienos, EM sprendimas teikti tvirtinti planą ar nuoroda, kur galima susipažinti su šiuo sprendimu bei Planu, numatoma paskelbti nacionaliniame laikraštyje („Lietuvos Rytas“) ir Akmenės rajono savivaldybės vietiniame laikraštyje („Vienybė“), Akmenės rajono savivaldybės ir EM interneto svetainėse.

Vadovaujantis SŽNS įstatymo 8 straipsnio nuostatomis, Plano iniciatorius per 10 darbo dienų

nuo Plano patvirtinimo dienos, NTK ir NTR tvarkytojui pateikia pranešimą apie naujai nustatytas, pasikeitusias specialiąsias žemės naudojimo sąlygas, nurodo teritorijas, kuriose šios sąlygos turi būti taikomos kartu su Nekilnojamojo turto kadastro nuostatuose nurodytais Plane nustatytų MD ir susijusios infrastruktūros teritorijų erdviniais duomenimis ir į jas patenkančių arba nebepatenkančių (kai pasikeitė ar buvo panaikinta anksčiau nustatyta ta pati MD ir susijusios infrastruktūros apsaugos zona) NTR įregistruotų žemės sklypų unikaliais numeriais ir kitais Nekilnojamojo turto kadastro nuostatuose nurodytais dokumentais. Šio pranešimo pagrindu NTK ir NTR tvarkytojas žemės sklypų registrų išrašuose padarys atitinkamas žymas apie naujai nustatytas, pasikeitusias specialiąsias žemės naudojimo sąlygas.

Plano iniciatorius per 15 darbo dienų nuo Plano patvirtinimo dienos registruotu laišku, įteikiamu pasirašytinai, praneša žemės sklypo, kuriame numatoma taikyti specialiąsias žemės naudojimo sąlygas Plane nustatytoje apsaugos zonoje, savininkui, valstybinės ar savivaldybės žemės patikėtiniui, taip pat fiziniam ar juridiniam asmeniui arba kitai organizacijai ar jų padaliniam, naudojantiems nurodytą žemę pagal NTR įregistruotą sutartį, ir (ar) šioje Plane nustatytoje MD ir susijusios infrastruktūros apsaugos zonos esančių NTR įregistruotų nekilnojamųjų daiktų savininkams ar patikėtiniams jų deklaruotos gyvenamosios vietos ar buveinės adresu, nurodydamas konkrečias specialiąsias žemės naudojimo sąlygas (Plane nustatytas (patikslintas) MD ir susijusios infrastruktūros apsaugos zonas) (nustatytų teritorijų pavadinimą ir dydį (plotį) ir jose taikytinas specialiąsias žemės naudojimo sąlygas (arba pateikia nuorodą, kur su jomis galima susipažinti) ir sprendimą, kuriuo buvo patvirtintas atitinkamas Planas. Tuo pačiu raštu informuojama apie teisę kreiptis į konkretų subjektą, šiuo atveju į suinteresuotą ūkinės veiklos, dėl kurios nustatomos MD apsaugos zonos, vykdymu subjektą – AB „Amber Grid“ – (nurodant jo pavadinimą, juridinio asmens arba kitos organizacijos ar jų padalinių kodą, buveinę, kontaktinius duomenis (adresas, telefono numeris, elektroninio pašto adresas) arba fizinio asmens vardą, pavardę, deklaruotą gyvenamąją vietą, kontaktinius duomenis (adresas, telefono numeris, elektroninio pašto adresas) dėl SŽNS įstatymo 13 straipsnio 1 dalyje nurodytos kompensacijos sumokėjimo, išskyrus SŽNS įstatymo 13 straipsnio 5 dalyje, 141 straipsnio 3 ar 5 dalyje nurodytus atvejus, kai kompensacijos nemokamos.

1 PRIEDAS

1 lentelė. Akmenės rajono savivaldybės teritorijoje esančių magistralinių dujotiekių ir susijusios infrastruktūros apsaugos zonų plano suvestiniai duomenys

Eil. Nr.	Žemės sklypo kadastrinis numeris	Žemės sklypo unikalus numeris	Žemės sklypo adresas	Žemės sklypo suformavimo metai	Žemės sklypo paskirtis	Žemės sklypo naudojimo būdas	Žemės sklypo matavimų tipas	Esamos apsaugos zonos pavadinimas	Esamos apsaugos zonos plotas, ha	Planu nustatomos apsaugos zonos pavadinimas	Planu nustatomos apsaugos zonos plotas, ha	Planu nustatomos apsaugos zonos plotas, persidengiantis su kitų operatorių nustatytų apsaugos zonų plotu, ha	Naikinamos apsaugos zonos plotas, ha	Įregistruotų ir Planu nustatomų apsaugos zonų bendras plotas, ha
1.	3205/7001:0011	4400-5307-2174	Akmenės r. sav., Akmenės r. sav. teritorija, Akmenės r. sav. teritorija	2020-02-27	Kita (žemės)	Susisiekimo ir inžinerinių tinklų koridorių teritorijos	Kadastriniai matavimai (LKS-94)	Magistralinių dujotiekių ir naftotiekių (produktotiekių) apsaugos zonos (III skyrius, penktasis skirsnis)	0,0948	Magistralinių dujotiekių ir naftotiekių (produktotiekių) apsaugos zonos (III skyrius, penktasis skirsnis)	0,0947	-	-	0,0948
2.	3240/8001:0001	4400-0991-9313	Akmenės r. sav., Akmenės r. sav. teritorija, Akmenės r. sav. teritorija	2006-12-01	Kita (žemės)	Susisiekimo ir inžinerinių komunikacijų aptarnavimo objektų teritorijos	Kadastriniai matavimai (LKS-94)	Magistralinių dujotiekių ir naftotiekių (produktotiekių) apsaugos zonos (III skyrius, penktasis skirsnis)	0,1820	Magistralinių dujotiekių ir naftotiekių (produktotiekių) apsaugos zonos (III skyrius, penktasis skirsnis)	0,4713	-	-	0,4713
								Elektros tinklų apsaugos zonos (III skyrius ketvirtasis skirsnis)	4,1000	Elektros tinklų apsaugos zonos (III skyrius ketvirtasis skirsnis)	0,0019	-	-	4,1019
3.	3240/7001:0005	4400-4270-1340	Akmenės r. sav., Akmenės r. sav. teritorija, Akmenės r. sav. teritorija	2017-01-23	Kita (žemės)	Susisiekimo ir inžinerinių tinklų koridorių teritorijos	Kadastriniai matavimai (LKS-94)	Magistralinių dujotiekių ir naftotiekių (produktotiekių) apsaugos zonos (III skyrius, penktasis skirsnis)	0,1042	Magistralinių dujotiekių ir naftotiekių (produktotiekių) apsaugos zonos (III skyrius, penktasis skirsnis)	0,1038	-	-	0,1038
4.	3203/7001:0002	4400-2457-1435	Akmenės r. sav., Akmenės r. sav. teritorija, Akmenės r. sav. teritorija	2012-10-15	Kita (žemės)	Susisiekimo ir inžinerinių tinklų koridorių teritorijos	Kadastriniai matavimai (LKS-94)	Magistralinių dujotiekių ir naftotiekių (produktotiekių) apsaugos zonos (III skyrius, penktasis skirsnis)	0,1268	Magistralinių dujotiekių ir naftotiekių (produktotiekių) apsaugos zonos (III skyrius, penktasis skirsnis)	0,1268	0,0102	-	0,1268
								Elektros tinklų apsaugos zonos (III skyrius ketvirtasis skirsnis)	0,3494	Elektros tinklų apsaugos zonos (III skyrius ketvirtasis skirsnis)	0,0000	-	-	0,3494
5.	3203/7001:0005	4400-4270-8263	Akmenės r. sav., Akmenės r. sav. teritorija, Akmenės r. sav. teritorija	2016-09-07	Kita (žemės)	Susisiekimo ir inžinerinių tinklų koridorių teritorijos	Kadastriniai matavimai (LKS-94)	Magistralinių dujotiekių ir naftotiekių (produktotiekių) apsaugos zonos (III skyrius, penktasis skirsnis)	0,1063	Magistralinių dujotiekių ir naftotiekių (produktotiekių) apsaugos zonos (III skyrius, penktasis skirsnis)	0,1063	0,0042	-	0,1063
								Elektros tinklų apsaugos zonos (III skyrius ketvirtasis skirsnis)	0,1068	Elektros tinklų apsaugos zonos (III skyrius ketvirtasis skirsnis)	0,0003	-	-	0,1071
6.	3245/7001:0001	4400-4460-4813	Akmenės r. sav., Akmenės r. sav. teritorija, Akmenės r. sav. teritorija	2016-12-30	Kita (žemės)	Susisiekimo ir inžinerinių tinklų koridorių teritorijos	Kadastriniai matavimai (LKS-94)	Magistralinių dujotiekių ir naftotiekių (produktotiekių) apsaugos zonos (III skyrius, penktasis skirsnis)	0,0910	Magistralinių dujotiekių ir naftotiekių (produktotiekių) apsaugos zonos (III skyrius, penktasis skirsnis)	0,0914	-	-	0,0914
7.	3203/0012:0035	3203-0012-0035	Akmenės r. sav., Naujosios Akmenės kaimiškoji sen., Menčiai	2015-09-30	Žemės ūkio	Kiti žemės ūkio paskirties žemės sklypai	Kadastriniai matavimai (LKS-94)	Magistralinių dujotiekių ir naftotiekių (produktotiekių) apsaugos zonos (III skyrius, penktasis skirsnis)	0,0697	Magistralinių dujotiekių ir naftotiekių (produktotiekių) apsaugos zonos (III skyrius, penktasis skirsnis)	0,0694	-	-	0,0694
8.	3203/0010:0025	3203-0010-0025	Akmenės r. sav., Naujosios Akmenės kaimiškoji sen., Menčiai	1997-09-16	Žemės ūkio	-	Preliminarūs matavimai	Magistralinių dujotiekių ir naftotiekių (produktotiekių) apsaugos zonos (III skyrius, penktasis skirsnis)	3,3500	Magistralinių dujotiekių ir naftotiekių (produktotiekių) apsaugos zonos (III skyrius, penktasis skirsnis)	1,7039	0,0702	-	1,7039
9.	3203/0010:0092	4400-3060-4485	Akmenės r. sav., Naujosios Akmenės kaimiškoji sen., Menčiai	2015-02-17	Žemės ūkio	Kiti žemės ūkio paskirties žemės sklypai	Kadastriniai matavimai (LKS-94)	Magistralinių dujotiekių ir naftotiekių (produktotiekių) apsaugos zonos (III skyrius, penktasis skirsnis)	1,7285	Magistralinių dujotiekių ir naftotiekių (produktotiekių) apsaugos zonos (III skyrius, penktasis skirsnis)	1,7275	0,0726	-	1,7275
								-	-	Elektros tinklų apsaugos zonos (III skyrius ketvirtasis skirsnis)	0,0003	-	-	0,0003

Eil. Nr.	Žemės sklypo kadastrinis numeris	Žemės sklypo unikalus numeris	Žemės sklypo adresas	Žemės sklypo suformavimo metai	Žemės sklypo paskirtis	Žemės sklypo naudojimo būdas	Žemės sklypo matavimų tipas	Esamos apsaugos zonos pavadinimas	Esamos apsaugos zonos plotas, ha	Planu nustatomos apsaugos zonos pavadinimas	Planu nustatomos apsaugos zonos plotas, ha	Planu nustatomos apsaugos zonos plotas, persidengiantis su kitų operatorių nustatytų apsaugos zonų plotu, ha	Naikinamos apsaugos zonos plotas, ha	Įregistruotų ir Planu nustatomų apsaugos zonų bendras plotas, ha
10.	3203/0012:0048	3203-0012-0048	Akmenės r. sav., Naujosios Akmenės kaimiškoji sen., Menčiai	2008-10-29	Žemės ūkio	-	Preliminarūs matavimai	Magistralinių dujotiekių ir naftotiekių (produktotiekių) apsaugos zonos (III skyrius, penktasis skirsnis)	0,2200	Magistralinių dujotiekių ir naftotiekių (produktotiekių) apsaugos zonos (III skyrius, penktasis skirsnis)	0,1312	-	-	0,1312
11.	3203/0010:0016	3203-0010-0016	Akmenės r. sav., Naujosios Akmenės kaimiškoji sen., Menčiai	2000-02-25	Miškų ūkio	-	Preliminarūs matavimai	Magistralinių dujotiekių ir naftotiekių (produktotiekių) apsaugos zonos (III skyrius, penktasis skirsnis)	0,0322	Magistralinių dujotiekių ir naftotiekių (produktotiekių) apsaugos zonos (III skyrius, penktasis skirsnis)	0,0322	-	-	0,0322
12.	3203/0010:0048	4400-3060-4396	Akmenės r. sav., Naujosios Akmenės kaimiškoji sen., Menčiai	2015-02-17	Žemės ūkio	Kiti žemės ūkio paskirties žemės sklypai	Kadastriniai matavimai (LKS-94)	Magistralinių dujotiekių ir naftotiekių (produktotiekių) apsaugos zonos (III skyrius, penktasis skirsnis)	3,6777	Magistralinių dujotiekių ir naftotiekių (produktotiekių) apsaugos zonos (III skyrius, penktasis skirsnis)	3,6789	0,2990	-	3,6789
13.	3203/0010:0097	4400-3060-7077	Akmenės r. sav., Naujosios Akmenės kaimiškoji sen., Menčiai	2015-02-13	Žemės ūkio	Kiti žemės ūkio paskirties žemės sklypai	Kadastriniai matavimai (LKS-94)	Magistralinių dujotiekių ir naftotiekių (produktotiekių) apsaugos zonos (III skyrius, penktasis skirsnis)	0,0737	Magistralinių dujotiekių ir naftotiekių (produktotiekių) apsaugos zonos (III skyrius, penktasis skirsnis)	0,0743	-	-	0,0743
14.	3203/0012:0029	3203-0012-0029	Akmenės r. sav., Naujosios Akmenės kaimiškoji sen., Menčiai	1996-09-02	Žemės ūkio	-	Preliminarūs matavimai	Magistralinių dujotiekių ir naftotiekių (produktotiekių) apsaugos zonos (III skyrius, penktasis skirsnis)	0,1500	Magistralinių dujotiekių ir naftotiekių (produktotiekių) apsaugos zonos (III skyrius, penktasis skirsnis)	0,1520	0,0171	-	0,1520
								Elektros tinklų apsaugos zonos (III skyrius ketvirtasis skirsnis)	0,0200	Elektros tinklų apsaugos zonos (III skyrius ketvirtasis skirsnis)	0,0012	-	0,0212	
15.	3203/0010:0094	4400-3060-6886	Akmenės r. sav., Naujosios Akmenės kaimiškoji sen., Menčiai	2015-02-25	Žemės ūkio	Kiti žemės ūkio paskirties žemės sklypai	Kadastriniai matavimai (LKS-94)	Magistralinių dujotiekių ir naftotiekių (produktotiekių) apsaugos zonos (III skyrius, penktasis skirsnis)	0,0550	Magistralinių dujotiekių ir naftotiekių (produktotiekių) apsaugos zonos (III skyrius, penktasis skirsnis)	0,0556	-	-	0,0556
16.	3203/0012:0007	3203-0012-0007	Akmenės r. sav., Naujosios Akmenės kaimiškoji sen., Aušros g. 17	2021-07-22	Žemės ūkio	Kiti žemės ūkio paskirties žemės sklypai	Kadastriniai matavimai (LKS-94)	Magistralinių dujotiekių ir naftotiekių (produktotiekių) apsaugos zonos (III skyrius, penktasis skirsnis)	2,8800	Magistralinių dujotiekių ir naftotiekių (produktotiekių) apsaugos zonos (III skyrius, penktasis skirsnis)	2,8766	-	-	2,8766
								Elektros tinklų apsaugos zonos (III skyrius ketvirtasis skirsnis)	0,1254	Elektros tinklų apsaugos zonos (III skyrius ketvirtasis skirsnis)	0,0240	0,0004	-	0,1494
17.	3203/0012:0147	4400-1492-6706	Akmenės r. sav., Naujosios Akmenės kaimiškoji sen., Aušros g. 21	2008-02-04	Kita (žemės)	Vienbučių ir dvibučių gyvenamųjų pastatų teritorijos; Pramonės ir sandėliavimo objektų teritorijos	Kadastriniai matavimai (LKS-94)	Magistralinių dujotiekių ir naftotiekių (produktotiekių) apsaugos zonos (III skyrius, penktasis skirsnis)	1,4900	Magistralinių dujotiekių ir naftotiekių (produktotiekių) apsaugos zonos (III skyrius, penktasis skirsnis)	0,5339	0,0198	-	0,5339
								Elektros tinklų apsaugos zonos (III skyrius ketvirtasis skirsnis)	0,5587	Elektros tinklų apsaugos zonos (III skyrius ketvirtasis skirsnis)	0,0007	-	0,5594	
18.	3203/0010:0074	3203-0012-0058	Akmenės r. sav., Naujosios Akmenės kaimiškoji sen., Menčiai, Ryto g. 1	1997-11-10	Žemės ūkio	-	Preliminarūs matavimai	Magistralinių dujotiekių ir naftotiekių (produktotiekių) apsaugos zonos (III skyrius, penktasis skirsnis)	0,0060	Magistralinių dujotiekių ir naftotiekių (produktotiekių) apsaugos zonos (III skyrius, penktasis skirsnis)	0,0060	-	-	0,0060
19.	3203/0010:0012	3203-0010-0012	Akmenės r. sav., Naujosios Akmenės kaimiškoji sen., Menčiai, Ryto g. 3	1993-09-15	Žemės ūkio	-	Preliminarūs matavimai	Magistralinių dujotiekių ir naftotiekių (produktotiekių) apsaugos zonos (III skyrius, penktasis skirsnis)	6,2500	Magistralinių dujotiekių ir naftotiekių (produktotiekių) apsaugos zonos (III skyrius, penktasis skirsnis)	3,1987	0,1336	-	3,1987
								Elektros tinklų apsaugos zonos (III skyrius ketvirtasis skirsnis)	0,0500	Elektros tinklų apsaugos zonos (III skyrius ketvirtasis skirsnis)	0,0007	-	0,0507	
20.	3203/0011:0138	4400-3117-0122	Akmenės r. sav., Naujosios Akmenės kaimiškoji	2015-02-18	Žemės ūkio	Kiti žemės ūkio paskirties žemės sklypai	Kadastriniai matavimai (LKS-94)	Magistralinių dujotiekių ir naftotiekių (produktotiekių) apsaugos zonos (III skyrius,	0,3439	Magistralinių dujotiekių ir naftotiekių (produktotiekių) apsaugos zonos (III skyrius,	0,3447	0,0286	-	0,3447

Eil. Nr.	Žemės sklypo kadastrinis numeris	Žemės sklypo unikalus numeris	Žemės sklypo adresas	Žemės sklypo suformavimo metai	Žemės sklypo paskirtis	Žemės sklypo naudojimo būdas	Žemės sklypo matavimų tipas	Esamos apsaugos zonos pavadinimas	Esamos apsaugos zonos plotas, ha	Planu nustatomos apsaugos zonos pavadinimas	Planu nustatomos apsaugos zonos plotas, ha	Planu nustatomos apsaugos zonos plotas, persidengiantis su kitų operatorių nustatytų apsaugos zonų plotu, ha	Naikinamos apsaugos zonos plotas, ha	Įregistruotų ir Planu nustatomų apsaugos zonų bendras plotas, ha
			sen.,Pašakarniai					penktasis skirsnis)		penktasis skirsnis)				
								-	-	Elektros tinklų apsaugos zonos (III skyrius ketvirtasis skirsnis)	0,0009	-	-	0,0009
21.	3203/0011:0118	4400-3103-3133	Akmenės r. sav.,Naujosios Akmenės kaimiškoji sen.,Pašakarniai	2015-02-19	Žemės ūkio	Kiti žemės ūkio paskirties žemės sklypai	Kadastriniai matavimai (LKS-94)	Magistralinių dujotiekių ir naftotiekių (produktotiekių) apsaugos zonos (III skyrius, penktasis skirsnis)	0,9850	Magistralinių dujotiekių ir naftotiekių (produktotiekių) apsaugos zonos (III skyrius, penktasis skirsnis)	0,9848	0,0784	-	0,9848
22.	3203/0011:0063	4400-0102-2715	Akmenės r. sav.,Naujosios Akmenės kaimiškoji sen.,Pašakarniai	2003-10-02	Žemės ūkio	-	Preliminarūs matavimai	Magistralinių dujotiekių ir naftotiekių (produktotiekių) apsaugos zonos (III skyrius, penktasis skirsnis)	1,0000	Magistralinių dujotiekių ir naftotiekių (produktotiekių) apsaugos zonos (III skyrius, penktasis skirsnis)	1,2962	0,1040	-	1,2962
23.	3203/0010:0087	4400-3059-9832	Akmenės r. sav.,Naujosios Akmenės kaimiškoji sen.,Pašakarniai	2015-02-19	Žemės ūkio	Kiti žemės ūkio paskirties žemės sklypai	Kadastriniai matavimai (LKS-94)	Magistralinių dujotiekių ir naftotiekių (produktotiekių) apsaugos zonos (III skyrius, penktasis skirsnis)	0,0201	Magistralinių dujotiekių ir naftotiekių (produktotiekių) apsaugos zonos (III skyrius, penktasis skirsnis)	0,0202	-	-	0,0202
24.	3203/0010:0091	4400-3060-2103	Akmenės r. sav.,Naujosios Akmenės kaimiškoji sen.,Pašakarniai	2015-02-17	Žemės ūkio	Kiti žemės ūkio paskirties žemės sklypai	Kadastriniai matavimai (LKS-94)	Magistralinių dujotiekių ir naftotiekių (produktotiekių) apsaugos zonos (III skyrius, penktasis skirsnis)	5,6382	Magistralinių dujotiekių ir naftotiekių (produktotiekių) apsaugos zonos (III skyrius, penktasis skirsnis)	5,6412	0,4616	-	5,6412
								Elektros tinklų apsaugos zonos (III skyrius ketvirtasis skirsnis)	0,0576	Elektros tinklų apsaugos zonos (III skyrius ketvirtasis skirsnis)	0,0003	-	-	0,0579
25.	3223/0001:0030	4400-2543-6168	Akmenės r. sav.,Naujosios Akmenės kaimiškoji sen.,Pašakarniai	2015-09-24	Miškų ūkio	Ūkinių miškų sklypai	Kadastriniai matavimai (LKS-94)	Magistralinių dujotiekių ir naftotiekių (produktotiekių) apsaugos zonos (III skyrius, penktasis skirsnis)	2,8097	Magistralinių dujotiekių ir naftotiekių (produktotiekių) apsaugos zonos (III skyrius, penktasis skirsnis)	2,5754	-	-	2,5754
26.	3203/0011:0002	3203-0011-0002	Akmenės r. sav.,Naujosios Akmenės kaimiškoji sen.,Pašakarniai	2013-10-01	Žemės ūkio	Kiti žemės ūkio paskirties žemės sklypai	Kadastriniai matavimai (LKS-94)	Magistralinių dujotiekių ir naftotiekių (produktotiekių) apsaugos zonos (III skyrius, penktasis skirsnis)	0,0700	Magistralinių dujotiekių ir naftotiekių (produktotiekių) apsaugos zonos (III skyrius, penktasis skirsnis)	0,0710	0,0016	-	0,0710
27.	3223/0001:0029	4400-2543-5350	Akmenės r. sav.,Naujosios Akmenės kaimiškoji sen.,Pašakarniai	2013-01-10	Miškų ūkio	Ūkinių miškų sklypai	Kadastriniai matavimai (LKS-94)	Magistralinių dujotiekių ir naftotiekių (produktotiekių) apsaugos zonos (III skyrius, penktasis skirsnis)	2,8096	Magistralinių dujotiekių ir naftotiekių (produktotiekių) apsaugos zonos (III skyrius, penktasis skirsnis)	4,6962	0,6091	-	4,6962
								Elektros tinklų apsaugos zonos (III skyrius ketvirtasis skirsnis)	4,1920	Elektros tinklų apsaugos zonos (III skyrius ketvirtasis skirsnis)	0,0003	-	-	4,1923
28.	3245/0005:0146	4400-4613-0470	Akmenės r. sav.,Naujosios Akmenės kaimiškoji sen.,Rudausiai	2017-08-07	Žemės ūkio	Kiti žemės ūkio paskirties žemės sklypai	Kadastriniai matavimai (LKS-94)	Magistralinių dujotiekių ir naftotiekių (produktotiekių) apsaugos zonos (III skyrius, penktasis skirsnis)	0,5122	Magistralinių dujotiekių ir naftotiekių (produktotiekių) apsaugos zonos (III skyrius, penktasis skirsnis)	0,5424	-	-	0,5424
29.	3245/0006:0177	4400-2257-6776	Akmenės r. sav.,Naujosios Akmenės kaimiškoji sen.,Rudausiai	2011-12-19	Žemės ūkio	Kiti žemės ūkio paskirties žemės sklypai	Preliminarūs matavimai	Magistralinių dujotiekių ir naftotiekių (produktotiekių) apsaugos zonos (III skyrius, penktasis skirsnis)	0,1516	Magistralinių dujotiekių ir naftotiekių (produktotiekių) apsaugos zonos (III skyrius, penktasis skirsnis)	0,1516	-	-	0,1516
30.	3245/0005:0087	3245-0005-0087	Akmenės r. sav.,Naujosios Akmenės kaimiškoji sen.,Rudausiai	2002-06-10	Miškų ūkio	-	Preliminarūs matavimai	Magistralinių dujotiekių ir naftotiekių (produktotiekių) apsaugos zonos (III skyrius, penktasis skirsnis)	0,4619	Magistralinių dujotiekių ir naftotiekių (produktotiekių) apsaugos zonos (III skyrius, penktasis skirsnis)	0,4619	-	-	0,4619
31.	3245/0005:0125	4400-0874-2514	Akmenės r. sav.,Naujosios Akmenės kaimiškoji sen.,Rudausiai	2006-06-07	Žemės ūkio	Kiti žemės ūkio paskirties žemės sklypai	Preliminarūs matavimai	Magistralinių dujotiekių ir naftotiekių (produktotiekių) apsaugos zonos (III skyrius, penktasis skirsnis)	2,4500	Magistralinių dujotiekių ir naftotiekių (produktotiekių) apsaugos zonos (III skyrius, penktasis skirsnis)	2,4500	-	-	2,4500

Eil. Nr.	Žemės sklypo kadastrinis numeris	Žemės sklypo unikalus numeris	Žemės sklypo adresas	Žemės sklypo suformavimo metai	Žemės sklypo paskirtis	Žemės sklypo naudojimo būdas	Žemės sklypo matavimų tipas	Esamos apsaugos zonos pavadinimas	Esamos apsaugos zonos plotas, ha	Planu nustatomos apsaugos zonos pavadinimas	Planu nustatomos apsaugos zonos plotas, ha	Planu nustatomos apsaugos zonos plotas, persidengiantis su kitų operatorių nustatytų apsaugos zonų plotu, ha	Naikinamos apsaugos zonos plotas, ha	Įregistruotų ir Planu nustatomų apsaugos zonų bendras plotas, ha
								-	-	Elektros tinklų apsaugos zonos (III skyrius ketvirtasis skirsnis)	0,0006	-	-	0,0006
32.	3245/0005:0130	4400-1049-4409	Akmenės r. sav., Naujosios Akmenės kaimiškoji sen., Rudausiai	2007-02-28	Kita (žemės)	Susisiekimo ir inžinerinių komunikacijų aptarnavimo objektų teritorijos	Kadastriniai matavimai (LKS-94)	Magistralinių dujotiekių ir naftotiekių (produktotiekių) apsaugos zonos (III skyrius, penktasis skirsnis)	0,0236	Magistralinių dujotiekių ir naftotiekių (produktotiekių) apsaugos zonos (III skyrius, penktasis skirsnis)	0,0236	-	-	0,0236
33.	3245/0005:0086	3245-0005-0086	Akmenės r. sav., Naujosios Akmenės kaimiškoji sen., Rudausiai	2002-06-10	Mišku ūkio	-	Preliminarūs matavimai	Magistralinių dujotiekių ir naftotiekių (produktotiekių) apsaugos zonos (III skyrius, penktasis skirsnis)	0,3998	Magistralinių dujotiekių ir naftotiekių (produktotiekių) apsaugos zonos (III skyrius, penktasis skirsnis)	0,3997	-	-	0,3998
34.	3245/0005:0123	4400-0841-6246	Akmenės r. sav., Naujosios Akmenės kaimiškoji sen., Rudausiai	2009-04-22	Žemės ūkio	Kiti žemės ūkio paskirties žemės sklypai	Kadastriniai matavimai (LKS-94)	Magistralinių dujotiekių ir naftotiekių (produktotiekių) apsaugos zonos (III skyrius, penktasis skirsnis)	1,5592	Magistralinių dujotiekių ir naftotiekių (produktotiekių) apsaugos zonos (III skyrius, penktasis skirsnis)	1,6147	-	-	1,6147
								-	-	Elektros tinklų apsaugos zonos (III skyrius ketvirtasis skirsnis)	0,0019	-	-	0,0019
35.	3245/0005:0033	3245-0005-0033	Akmenės r. sav., Naujosios Akmenės kaimiškoji sen., Rudausiai	1997-09-16	Mišku ūkio	-	Preliminarūs matavimai	-	-	Magistralinių dujotiekių ir naftotiekių (produktotiekių) apsaugos zonos (III skyrius, penktasis skirsnis)	0,4180	-	-	0,4180
36.	3245/0006:0200	4400-5548-5811	Akmenės r. sav., Naujosios Akmenės kaimiškoji sen., Rudausiai	2020-12-03	Žemės ūkio	Kiti žemės ūkio paskirties žemės sklypai	Kadastriniai matavimai (LKS-94)	Magistralinių dujotiekių ir naftotiekių (produktotiekių) apsaugos zonos (III skyrius, penktasis skirsnis)	0,9034	Magistralinių dujotiekių ir naftotiekių (produktotiekių) apsaugos zonos (III skyrius, penktasis skirsnis)	0,9034	-	-	0,9034
								-	-	Elektros tinklų apsaugos zonos (III skyrius ketvirtasis skirsnis)	0,0003	-	-	0,0003
37.	3245/0006:0187	4400-3002-8761	Akmenės r. sav., Naujosios Akmenės kaimiškoji sen., Rudausiai	2014-06-25	Žemės ūkio	Kiti žemės ūkio paskirties žemės sklypai	Kadastriniai matavimai (LKS-94)	Magistralinių dujotiekių ir naftotiekių (produktotiekių) apsaugos zonos (III skyrius, penktasis skirsnis)	1,2442	Magistralinių dujotiekių ir naftotiekių (produktotiekių) apsaugos zonos (III skyrius, penktasis skirsnis)	1,2264	-	-	1,2264
38.	3245/0005:0126	4400-0910-6883	Akmenės r. sav., Naujosios Akmenės kaimiškoji sen., Rudausiai	2006-07-25	Kita (žemės)	Susisiekimo ir inžinerinių tinklų koridorių teritorijos	Kadastriniai matavimai (LKS-94)	Magistralinių dujotiekių ir naftotiekių (produktotiekių) apsaugos zonos (III skyrius, penktasis skirsnis)	0,0009	Magistralinių dujotiekių ir naftotiekių (produktotiekių) apsaugos zonos (III skyrius, penktasis skirsnis)	0,0009	-	-	0,0009
39.	3245/0005:0131	4400-1049-4485	Akmenės r. sav., Naujosios Akmenės kaimiškoji sen., Rudausiai	2007-02-28	Kita (žemės)	Susisiekimo ir inžinerinių tinklų koridorių teritorijos	Kadastriniai matavimai (LKS-94)	Magistralinių dujotiekių ir naftotiekių (produktotiekių) apsaugos zonos (III skyrius, penktasis skirsnis)	0,0322	Magistralinių dujotiekių ir naftotiekių (produktotiekių) apsaugos zonos (III skyrius, penktasis skirsnis)	0,0322	-	-	0,0322
								-	-	Elektros tinklų apsaugos zonos (III skyrius ketvirtasis skirsnis)	0,0006	-	-	0,0006
40.	3245/0005:0026	3245-0005-0026	Akmenės r. sav., Naujosios Akmenės kaimiškoji sen., Rudausiai	1995-12-22	Mišku ūkio	-	Preliminarūs matavimai	Magistralinių dujotiekių ir naftotiekių (produktotiekių) apsaugos zonos (III skyrius, penktasis skirsnis)	0,9820	Magistralinių dujotiekių ir naftotiekių (produktotiekių) apsaugos zonos (III skyrius, penktasis skirsnis)	0,9818	-	-	0,9818
41.	3245/0006:0202	4400-5548-4147	Akmenės r. sav., Naujosios Akmenės kaimiškoji sen., Rudausiai	2020-12-08	Žemės ūkio	Kiti žemės ūkio paskirties žemės sklypai	Kadastriniai matavimai (LKS-94)	Magistralinių dujotiekių ir naftotiekių (produktotiekių) apsaugos zonos (III skyrius, penktasis skirsnis)	1,6458	Magistralinių dujotiekių ir naftotiekių (produktotiekių) apsaugos zonos (III skyrius, penktasis skirsnis)	1,6459	-	-	1,6459
								-	-	Elektros tinklų apsaugos zonos (III skyrius ketvirtasis skirsnis)	0,0003	-	-	0,0003

Eil. Nr.	Žemės sklypo kadastrinis numeris	Žemės sklypo unikalus numeris	Žemės sklypo adresas	Žemės sklypo suformavimo metai	Žemės sklypo paskirtis	Žemės sklypo naudojimo būdas	Žemės sklypo matavimų tipas	Esamos apsaugos zonos pavadinimas	Esamos apsaugos zonos plotas, ha	Planu nustatomos apsaugos zonos pavadinimas	Planu nustatomos apsaugos zonos plotas, ha	Planu nustatomos apsaugos zonos plotas, persidengiantis su kitų operatorių nustatytų apsaugos zonų plotu, ha	Naikinamos apsaugos zonos plotas, ha	Įregistruotų ir Planu nustatomų apsaugos zonų bendras plotas, ha
42.	3245/0005:0124	4400-0843-6053	Akmenės r. sav., Naujosios Akmenės kaimiškoji sen., Rudausiai	2006-05-03	Žemės ūkio	Kiti žemės ūkio paskirties žemės sklypai	Preliminarūs matavimai	Magistralinių dujotiekių ir naftotiekių (produktotiekių) apsaugos zonos (III skyrius, penktasis skirsnis)	0,6838	Magistralinių dujotiekių ir naftotiekių (produktotiekių) apsaugos zonos (III skyrius, penktasis skirsnis)	0,6838	-	-	0,6838
								Elektros tinklų apsaugos zonos (III skyrius ketvirtasis skirsnis)	1,5000	Elektros tinklų apsaugos zonos (III skyrius ketvirtasis skirsnis)	0,0007	-	-	1,5007
43.	3245/0005:0119	4400-0822-8260	Akmenės r. sav., Naujosios Akmenės kaimiškoji sen., Rudausiai	2006-04-04	Žemės ūkio	Kiti žemės ūkio paskirties žemės sklypai	Preliminarūs matavimai	Magistralinių dujotiekių ir naftotiekių (produktotiekių) apsaugos zonos (III skyrius, penktasis skirsnis)	1,2978	Magistralinių dujotiekių ir naftotiekių (produktotiekių) apsaugos zonos (III skyrius, penktasis skirsnis)	1,2832	-	-	1,2832
								-	-	Elektros tinklų apsaugos zonos (III skyrius ketvirtasis skirsnis)	0,0010	-	-	0,0010
44.	3245/0005:0129	4400-1009-8038	Akmenės r. sav., Naujosios Akmenės kaimiškoji sen., Rudausiai	2006-12-21	Žemės ūkio	Kiti žemės ūkio paskirties žemės sklypai	Kadastriniai matavimai (LKS-94)	Magistralinių dujotiekių ir naftotiekių (produktotiekių) apsaugos zonos (III skyrius, penktasis skirsnis)	0,2545	Magistralinių dujotiekių ir naftotiekių (produktotiekių) apsaugos zonos (III skyrius, penktasis skirsnis)	0,2890	-	-	0,2890
								-	-	Elektros tinklų apsaugos zonos (III skyrius ketvirtasis skirsnis)	0,0120	-	-	0,0120
45.	3245/0005:0128	4400-1009-7895	Akmenės r. sav., Naujosios Akmenės kaimiškoji sen., Rudausiai	2006-12-21	Žemės ūkio	Kiti žemės ūkio paskirties žemės sklypai	Kadastriniai matavimai (LKS-94)	Magistralinių dujotiekių ir naftotiekių (produktotiekių) apsaugos zonos (III skyrius, penktasis skirsnis)	1,6616	Magistralinių dujotiekių ir naftotiekių (produktotiekių) apsaugos zonos (III skyrius, penktasis skirsnis)	0,2120	0,1429	-	1,7307
46.	3245/0006:0103	4400-0125-4188	Akmenės r. sav., Naujosios Akmenės kaimiškoji sen., Rudausiai	2011-12-14	Žemės ūkio	Kiti žemės ūkio paskirties žemės sklypai	Kadastriniai matavimai (LKS-94)	Magistralinių dujotiekių ir naftotiekių (produktotiekių) apsaugos zonos (III skyrius, penktasis skirsnis)	0,8663	Magistralinių dujotiekių ir naftotiekių (produktotiekių) apsaugos zonos (III skyrius, penktasis skirsnis)	0,8449	-	-	0,8449
47.	3245/0005:0145	4400-4486-7218	Akmenės r. sav., Naujosios Akmenės kaimiškoji sen., Rudausiai	2017-01-24	Miškų ūkio	-	Kadastriniai matavimai (LKS-94)	Magistralinių dujotiekių ir naftotiekių (produktotiekių) apsaugos zonos (III skyrius, penktasis skirsnis)	0,4418	Magistralinių dujotiekių ir naftotiekių (produktotiekių) apsaugos zonos (III skyrius, penktasis skirsnis)	0,4470	-	-	0,4470
48.	3245/0005:0103	4400-0077-2236	Akmenės r. sav., Naujosios Akmenės kaimiškoji sen., Rudausiai	2003-09-02	Miškų ūkio	-	Preliminarūs matavimai	Magistralinių dujotiekių ir naftotiekių (produktotiekių) apsaugos zonos (III skyrius, penktasis skirsnis)	0,5490	Magistralinių dujotiekių ir naftotiekių (produktotiekių) apsaugos zonos (III skyrius, penktasis skirsnis)	0,5491	-	-	0,5491
49.	3245/0006:0150	4400-0822-7996	Akmenės r. sav., Naujosios Akmenės kaimiškoji sen., Rudausiai	2006-04-04	Žemės ūkio	Kiti žemės ūkio paskirties žemės sklypai	Preliminarūs matavimai	Magistralinių dujotiekių ir naftotiekių (produktotiekių) apsaugos zonos (III skyrius, penktasis skirsnis)	1,9682	Magistralinių dujotiekių ir naftotiekių (produktotiekių) apsaugos zonos (III skyrius, penktasis skirsnis)	1,9682	-	-	1,9682
50.	3245/0006:0186	4400-3002-8718	Akmenės r. sav., Naujosios Akmenės kaimiškoji sen., Rudausiai	2014-06-25	Žemės ūkio	Kiti žemės ūkio paskirties žemės sklypai	Kadastriniai matavimai (LKS-94)	Magistralinių dujotiekių ir naftotiekių (produktotiekių) apsaugos zonos (III skyrius, penktasis skirsnis)	1,3121	Magistralinių dujotiekių ir naftotiekių (produktotiekių) apsaugos zonos (III skyrius, penktasis skirsnis)	1,3367	-	-	1,3367
51.	3245/0002:0191	4400-2163-2980	Akmenės r. sav., Naujosios Akmenės kaimiškoji sen., Sablauskiai	2011-04-26	Žemės ūkio	Kiti žemės ūkio paskirties žemės sklypai	Kadastriniai matavimai (LKS-94)	Magistralinių dujotiekių ir naftotiekių (produktotiekių) apsaugos zonos (III skyrius, penktasis skirsnis)	0,4162	Magistralinių dujotiekių ir naftotiekių (produktotiekių) apsaugos zonos (III skyrius, penktasis skirsnis)	0,4162	-	-	0,4162
52.	3245/0006:0003	3245-0006-0003	Akmenės r. sav., Naujosios Akmenės kaimiškoji sen., Sablauskiai	1997-09-16	Žemės ūkio	-	Preliminarūs matavimai	Magistralinių dujotiekių ir naftotiekių (produktotiekių) apsaugos zonos (III skyrius, penktasis skirsnis)	0,0017	Magistralinių dujotiekių ir naftotiekių (produktotiekių) apsaugos zonos (III skyrius, penktasis skirsnis)	0,0017	-	-	0,0017
53.	3245/0002:0171	4400-0910-6207	Akmenės r. sav., Naujosios Akmenės kaimiškoji sen., Sablauskiai	2006-07-26	Kita (žemės)	Susisiekimo ir inžinerinių tinklų koridorių	Kadastriniai matavimai (LKS-94)	Magistralinių dujotiekių ir naftotiekių (produktotiekių) apsaugos zonos (III skyrius, penktasis skirsnis)	0,0057	Magistralinių dujotiekių ir naftotiekių (produktotiekių) apsaugos zonos (III skyrius, penktasis skirsnis)	0,0058	-	-	0,0058

Eil. Nr.	Žemės sklypo kadastrinis numeris	Žemės sklypo unikalus numeris	Žemės sklypo adresas	Žemės sklypo suformavimo metai	Žemės sklypo paskirtis	Žemės sklypo naudojimo būdas	Žemės sklypo matavimų tipas	Esamos apsaugos zonos pavadinimas	Esamos apsaugos zonos plotas, ha	Planu nustatomos apsaugos zonos pavadinimas	Planu nustatomos apsaugos zonos plotas, ha	Planu nustatomos apsaugos zonos plotas, persidengiantis su kitų operatorių nustatytų apsaugos zonų plotu, ha	Naikinamos apsaugos zonos plotas, ha	Įregistruotų ir Planu nustatomų apsaugos zonų bendras plotas, ha
						teritorijos		-	-	Elektros tinklų apsaugos zonos (III skyrius ketvirtasis skirsnis)	0,0005	-	-	0,0005
54.	3245/0006:0038	3245-0006-0038	Akmenės r. sav., Naujosios Akmenės kaimiškoji sen., Sablauskiai	2001-10-17	Žemės ūkio	-	Preliminarūs matavimai	Magistralinių dujotiekių ir naftotiekių (produktotiekių) apsaugos zonos (III skyrius, penktasis skirsnis)	0,0700	Magistralinių dujotiekių ir naftotiekių (produktotiekių) apsaugos zonos (III skyrius, penktasis skirsnis)	0,0453	-	-	0,0453
55.	3245/0006:0039	3245-0006-0039	Akmenės r. sav., Naujosios Akmenės kaimiškoji sen., Sablauskiai	2001-12-11	Žemės ūkio	-	Preliminarūs matavimai	Magistralinių dujotiekių ir naftotiekių (produktotiekių) apsaugos zonos (III skyrius, penktasis skirsnis)	0,1050	Magistralinių dujotiekių ir naftotiekių (produktotiekių) apsaugos zonos (III skyrius, penktasis skirsnis)	0,1050	-	-	0,1050
56.	3245/0002:0138	4400-0360-4122	Akmenės r. sav., Naujosios Akmenės kaimiškoji sen., Sablauskiai	2004-07-26	Žemės ūkio	-	Preliminarūs matavimai	Magistralinių dujotiekių ir naftotiekių (produktotiekių) apsaugos zonos (III skyrius, penktasis skirsnis)	0,2900	Magistralinių dujotiekių ir naftotiekių (produktotiekių) apsaugos zonos (III skyrius, penktasis skirsnis)	0,1426	-	-	0,1426
								-	-	Elektros tinklų apsaugos zonos (III skyrius ketvirtasis skirsnis)	0,0082	0,0003	-	0,0082
57.	3245/0002:0211	4400-2815-3333	Akmenės r. sav., Naujosios Akmenės kaimiškoji sen., Sablauskiai	2013-11-20	Žemės ūkio	Kiti žemės ūkio paskirties žemės sklypai	Kadastriniai matavimai (LKS-94)	Magistralinių dujotiekių ir naftotiekių (produktotiekių) apsaugos zonos (III skyrius, penktasis skirsnis)	0,2756	Magistralinių dujotiekių ir naftotiekių (produktotiekių) apsaugos zonos (III skyrius, penktasis skirsnis)	0,1830	-	-	0,1830
58.	3245/0002:0107	4400-0184-3312	Akmenės r. sav., Naujosios Akmenės kaimiškoji sen., Sablauskiai	2004-01-12	Žemės ūkio	-	Preliminarūs matavimai	Magistralinių dujotiekių ir naftotiekių (produktotiekių) apsaugos zonos (III skyrius, penktasis skirsnis)	0,5813	Magistralinių dujotiekių ir naftotiekių (produktotiekių) apsaugos zonos (III skyrius, penktasis skirsnis)	0,5813	-	-	0,5813
59.	3245/0002:0057	3245-0002-0057	Akmenės r. sav., Naujosios Akmenės kaimiškoji sen., Sablauskiai	2000-03-02	Žemės ūkio	Kiti žemės ūkio paskirties žemės sklypai	Preliminarūs matavimai	Magistralinių dujotiekių ir naftotiekių (produktotiekių) apsaugos zonos (III skyrius, penktasis skirsnis)	0,5525	Magistralinių dujotiekių ir naftotiekių (produktotiekių) apsaugos zonos (III skyrius, penktasis skirsnis)	0,5522	-	-	0,5522
								-	-	Elektros tinklų apsaugos zonos (III skyrius ketvirtasis skirsnis)	0,0003	-	-	0,0003
60.	3245/0002:0056	3245-0002-0056	Akmenės r. sav., Naujosios Akmenės kaimiškoji sen., Sablauskiai	2000-02-09	Žemės ūkio	-	Preliminarūs matavimai	Magistralinių dujotiekių ir naftotiekių (produktotiekių) apsaugos zonos (III skyrius, penktasis skirsnis)	0,2000	Magistralinių dujotiekių ir naftotiekių (produktotiekių) apsaugos zonos (III skyrius, penktasis skirsnis)	0,1456	-	-	0,1456
61.	3245/0002:0086	3245-0002-0086	Akmenės r. sav., Naujosios Akmenės kaimiškoji sen., Sablauskiai	2002-11-28	Žemės ūkio	-	Preliminarūs matavimai	Magistralinių dujotiekių ir naftotiekių (produktotiekių) apsaugos zonos (III skyrius, penktasis skirsnis)	0,1472	Magistralinių dujotiekių ir naftotiekių (produktotiekių) apsaugos zonos (III skyrius, penktasis skirsnis)	0,1513	-	-	0,1513
62.	3245/0002:0090	3245-0002-0090	Akmenės r. sav., Naujosios Akmenės kaimiškoji sen., Sablauskiai	2003-04-04	Žemės ūkio	-	Preliminarūs matavimai	Magistralinių dujotiekių ir naftotiekių (produktotiekių) apsaugos zonos (III skyrius, penktasis skirsnis)	0,0005	Magistralinių dujotiekių ir naftotiekių (produktotiekių) apsaugos zonos (III skyrius, penktasis skirsnis)	0,0005	-	-	0,0005
63.	3245/0002:0133	4400-0359-4560	Akmenės r. sav., Naujosios Akmenės kaimiškoji sen., Sablauskiai	2004-07-26	Žemės ūkio	-	Preliminarūs matavimai	Magistralinių dujotiekių ir naftotiekių (produktotiekių) apsaugos zonos (III skyrius, penktasis skirsnis)	1,0232	Magistralinių dujotiekių ir naftotiekių (produktotiekių) apsaugos zonos (III skyrius, penktasis skirsnis)	1,0232	-	-	1,0232
64.	3245/0002:0193	4400-2191-3093	Akmenės r. sav., Naujosios Akmenės kaimiškoji sen., Sablauskiai	2011-07-11	Žemės ūkio	Kiti žemės ūkio paskirties žemės sklypai	Kadastriniai matavimai (LKS-94)	Magistralinių dujotiekių ir naftotiekių (produktotiekių) apsaugos zonos (III skyrius, penktasis skirsnis)	0,2463	Magistralinių dujotiekių ir naftotiekių (produktotiekių) apsaugos zonos (III skyrius, penktasis skirsnis)	0,2463	-	-	0,2463
65.	3245/0002:0136	4400-0360-3190	Akmenės r. sav., Naujosios Akmenės kaimiškoji sen., Sablauskiai	2004-08-02	Žemės ūkio	-	Preliminarūs matavimai	Magistralinių dujotiekių ir naftotiekių (produktotiekių) apsaugos zonos (III skyrius, penktasis skirsnis)	0,1264	Magistralinių dujotiekių ir naftotiekių (produktotiekių) apsaugos zonos (III skyrius, penktasis skirsnis)	0,1264	-	-	0,1264

Eil. Nr.	Žemės sklypo kadastrinis numeris	Žemės sklypo unikalus numeris	Žemės sklypo adresas	Žemės sklypo suformavimo metai	Žemės sklypo paskirtis	Žemės sklypo naudojimo būdas	Žemės sklypo matavimų tipas	Esamos apsaugos zonos pavadinimas	Esamos apsaugos zonos plotas, ha	Planu nustatomos apsaugos zonos pavadinimas	Planu nustatomos apsaugos zonos plotas, ha	Planu nustatomos apsaugos zonos plotas, persidengiantis su kitų operatorių nustatytų apsaugos zonų plotu, ha	Naikinamos apsaugos zonos plotas, ha	Įregistruotų ir Planu nustatomų apsaugos zonų bendras plotas, ha
66.	3245/0006:0190	4400-4258-1795	Akmenės r. sav., Naujosios Akmenės kaimiškoji sen., Sablauskiai	2016-07-07	Žemės ūkio	Kiti žemės ūkio paskirties žemės sklypai	Kadastriniai matavimai (LKS-94)	Magistralinių dujotiekių ir naftotiekių (produktotiekių) apsaugos zonos (III skyrius, penktasis skirsnis)	1,1507	Magistralinių dujotiekių ir naftotiekių (produktotiekių) apsaugos zonos (III skyrius, penktasis skirsnis)	1,1307	-	-	1,1307
67.	3245/0002:0102	3245-0002-0102	Akmenės r. sav., Naujosios Akmenės kaimiškoji sen., Sablauskiai	2003-06-23	Žemės ūkio	-	Preliminarūs matavimai	Magistralinių dujotiekių ir naftotiekių (produktotiekių) apsaugos zonos (III skyrius, penktasis skirsnis)	0,6849	Magistralinių dujotiekių ir naftotiekių (produktotiekių) apsaugos zonos (III skyrius, penktasis skirsnis)	0,6849	-	-	0,6849
68.	3245/0002:0034	3245-0002-0034	Akmenės r. sav., Naujosios Akmenės kaimiškoji sen., Sablauskiai	1996-06-24	Žemės ūkio	-	Preliminarūs matavimai	Magistralinių dujotiekių ir naftotiekių (produktotiekių) apsaugos zonos (III skyrius, penktasis skirsnis)	0,0605	Magistralinių dujotiekių ir naftotiekių (produktotiekių) apsaugos zonos (III skyrius, penktasis skirsnis)	0,0605	-	-	0,0605
69.	3245/0002:0085	3245-0002-0085	Akmenės r. sav., Naujosios Akmenės kaimiškoji sen., Sablauskiai	2002-11-28	Žemės ūkio	-	Preliminarūs matavimai	Magistralinių dujotiekių ir naftotiekių (produktotiekių) apsaugos zonos (III skyrius, penktasis skirsnis)	0,1791	Magistralinių dujotiekių ir naftotiekių (produktotiekių) apsaugos zonos (III skyrius, penktasis skirsnis)	0,1791	-	-	0,1791
								-	-	Elektros tinklų apsaugos zonos (III skyrius ketvirtasis skirsnis)	0,0073	-	-	0,0073
70.	3245/0002:0054	3245-0002-0054	Akmenės r. sav., Naujosios Akmenės kaimiškoji sen., Sablauskiai	1996-12-30	Žemės ūkio	-	Preliminarūs matavimai	Magistralinių dujotiekių ir naftotiekių (produktotiekių) apsaugos zonos (III skyrius, penktasis skirsnis)	0,2500	Magistralinių dujotiekių ir naftotiekių (produktotiekių) apsaugos zonos (III skyrius, penktasis skirsnis)	0,1265	-	-	0,1265
71.	3245/0002:0069	3245-0002-0069	Akmenės r. sav., Naujosios Akmenės kaimiškoji sen., Sablauskiai	2002-06-07	Žemės ūkio	-	Preliminarūs matavimai	Magistralinių dujotiekių ir naftotiekių (produktotiekių) apsaugos zonos (III skyrius, penktasis skirsnis)	0,2166	Magistralinių dujotiekių ir naftotiekių (produktotiekių) apsaugos zonos (III skyrius, penktasis skirsnis)	0,2166	-	-	0,2166
								-	-	Elektros tinklų apsaugos zonos (III skyrius ketvirtasis skirsnis)	0,0003	-	-	0,0003
72.	3245/0002:0195	4400-2259-1152	Akmenės r. sav., Naujosios Akmenės kaimiškoji sen., Sablauskiai	2015-08-10	Žemės ūkio	Kiti žemės ūkio paskirties žemės sklypai	Kadastriniai matavimai (LKS-94)	Magistralinių dujotiekių ir naftotiekių (produktotiekių) apsaugos zonos (III skyrius, penktasis skirsnis)	0,2930	Magistralinių dujotiekių ir naftotiekių (produktotiekių) apsaugos zonos (III skyrius, penktasis skirsnis)	0,2926	-	-	0,2926
73.	3245/0002:0118	4400-0252-7360	Akmenės r. sav., Naujosios Akmenės kaimiškoji sen., Sablauskiai	2004-03-25	Žemės ūkio	-	Preliminarūs matavimai	Magistralinių dujotiekių ir naftotiekių (produktotiekių) apsaugos zonos (III skyrius, penktasis skirsnis)	0,1091	Magistralinių dujotiekių ir naftotiekių (produktotiekių) apsaugos zonos (III skyrius, penktasis skirsnis)	0,1091	-	-	0,1091
74.	3245/0002:0120	4400-0254-3753	Akmenės r. sav., Naujosios Akmenės kaimiškoji sen., Sablauskiai	2004-03-29	Žemės ūkio	-	Preliminarūs matavimai	Magistralinių dujotiekių ir naftotiekių (produktotiekių) apsaugos zonos (III skyrius, penktasis skirsnis)	0,0362	Magistralinių dujotiekių ir naftotiekių (produktotiekių) apsaugos zonos (III skyrius, penktasis skirsnis)	0,0362	-	-	0,0362
75.	3245/0006:0149	4400-0820-3170	Akmenės r. sav., Naujosios Akmenės kaimiškoji sen., Sablauskiai	2006-03-23	Žemės ūkio	Kiti žemės ūkio paskirties žemės sklypai	Preliminarūs matavimai	Magistralinių dujotiekių ir naftotiekių (produktotiekių) apsaugos zonos (III skyrius, penktasis skirsnis)	0,7419	Magistralinių dujotiekių ir naftotiekių (produktotiekių) apsaugos zonos (III skyrius, penktasis skirsnis)	0,7421	-	-	0,7421
76.	3245/0002:0183	4400-1815-1623	Akmenės r. sav., Naujosios Akmenės kaimiškoji sen., Sablauskiai	2015-08-17	Žemės ūkio	Kiti žemės ūkio paskirties žemės sklypai	Kadastriniai matavimai (LKS-94)	Magistralinių dujotiekių ir naftotiekių (produktotiekių) apsaugos zonos (III skyrius, penktasis skirsnis)	0,1163	Magistralinių dujotiekių ir naftotiekių (produktotiekių) apsaugos zonos (III skyrius, penktasis skirsnis)	0,1165	-	-	0,1165
77.	3245/0002:0117	4400-0243-4015	Akmenės r. sav., Naujosios Akmenės kaimiškoji sen., Sablauskiai	2004-03-17	Žemės ūkio	-	Preliminarūs matavimai	Magistralinių dujotiekių ir naftotiekių (produktotiekių) apsaugos zonos (III skyrius, penktasis skirsnis)	0,1945	Magistralinių dujotiekių ir naftotiekių (produktotiekių) apsaugos zonos (III skyrius, penktasis skirsnis)	0,1947	-	-	0,1947
								-	-	Elektros tinklų apsaugos zonos (III skyrius ketvirtasis skirsnis)	0,0077	-	-	0,0077

Eil. Nr.	Žemės sklypo kadastrinis numeris	Žemės sklypo unikalus numeris	Žemės sklypo adresas	Žemės sklypo suformavimo metai	Žemės sklypo paskirtis	Žemės sklypo naudojimo būdas	Žemės sklypo matavimų tipas	Esamos apsaugos zonos pavadinimas	Esamos apsaugos zonos plotas, ha	Planu nustatomos apsaugos zonos pavadinimas	Planu nustatomos apsaugos zonos plotas, ha	Planu nustatomos apsaugos zonos plotas, persidengiantis su kitų operatorių nustatytų apsaugos zonų plotu, ha	Naikinamos apsaugos zonos plotas, ha	Įregistruotų ir Planu nustatomų apsaugos zonų bendras plotas, ha	
78.	3245/0006:0010	3245-0006-0010	Akmenės r. sav., Naujosios Akmenės kaimiškoji sen., Sablauskiai	1997-09-16	Žemės ūkio	-	Preliminarūs matavimai	-	-	Magistralinių dujotiekių ir naftotiekių (produktotiekių) apsaugos zonos (III skyrius, penktasis skirsnis)	2,9800	-	-	2,9800	
								-	-	Elektros tinklų apsaugos zonos (III skyrius ketvirtasis skirsnis)	0,0006	-	-	0,0006	
79.	3245/0002:0083	3245-0002-0083	Akmenės r. sav., Naujosios Akmenės kaimiškoji sen., Sablauskiai	2002-11-14	Žemės ūkio	-	Preliminarūs matavimai	Magistralinių dujotiekių ir naftotiekių (produktotiekių) apsaugos zonos (III skyrius, penktasis skirsnis)	0,3007	Magistralinių dujotiekių ir naftotiekių (produktotiekių) apsaugos zonos (III skyrius, penktasis skirsnis)	0,3008	-	-	0,3008	
80.	3245/0002:0239	4400-5223-3282	Akmenės r. sav., Naujosios Akmenės kaimiškoji sen., Sablauskiai	2019-06-19	Žemės ūkio	Kiti žemės ūkio paskirties žemės sklypai	Kadastriniai matavimai (LKS-94)	Magistralinių dujotiekių ir naftotiekių (produktotiekių) apsaugos zonos (III skyrius, penktasis skirsnis)	0,7737	Magistralinių dujotiekių ir naftotiekių (produktotiekių) apsaugos zonos (III skyrius, penktasis skirsnis)	0,7737	-	-	0,7737	
81.	3245/0002:0113	4400-0207-0784	Akmenės r. sav., Naujosios Akmenės kaimiškoji sen., Sablauskiai	2004-02-09	Žemės ūkio	-	Preliminarūs matavimai	Magistralinių dujotiekių ir naftotiekių (produktotiekių) apsaugos zonos (III skyrius, penktasis skirsnis)	1,3000	Magistralinių dujotiekių ir naftotiekių (produktotiekių) apsaugos zonos (III skyrius, penktasis skirsnis)	1,1624	-	-	1,1624	
82.	3245/0002:0238	4400-5223-0536	Akmenės r. sav., Naujosios Akmenės kaimiškoji sen., Sablauskiai	2019-06-19	Žemės ūkio	Kiti žemės ūkio paskirties žemės sklypai	Kadastriniai matavimai (LKS-94)	Magistralinių dujotiekių ir naftotiekių (produktotiekių) apsaugos zonos (III skyrius, penktasis skirsnis)	0,0013	Magistralinių dujotiekių ir naftotiekių (produktotiekių) apsaugos zonos (III skyrius, penktasis skirsnis)	0,0013	-	-	0,0013	
83.	3245/0002:0135	4400-0359-5690	Akmenės r. sav., Naujosios Akmenės kaimiškoji sen., Sablauskiai	2004-07-27	Žemės ūkio	-	Preliminarūs matavimai	Magistralinių dujotiekių ir naftotiekių (produktotiekių) apsaugos zonos (III skyrius, penktasis skirsnis)	0,2089	Magistralinių dujotiekių ir naftotiekių (produktotiekių) apsaugos zonos (III skyrius, penktasis skirsnis)	0,2089	-	-	0,2089	
84.	3233/0007:0136	4400-0910-6472	Akmenės r. sav., Naujosios Akmenės miesto sen., Naujoji Akmenė, Žagarės g. 2A	2006-07-26	Kita (žemės)	Susisiekimo ir inžinerinių tinklų koridorių teritorijos	Kadastriniai matavimai (LKS-94)	Magistralinių dujotiekių ir naftotiekių (produktotiekių) apsaugos zonos (III skyrius, penktasis skirsnis)	0,0850	Magistralinių dujotiekių ir naftotiekių (produktotiekių) apsaugos zonos (III skyrius, penktasis skirsnis)	0,0910	0,0109	-	-	0,0910
								Elektros tinklų apsaugos zonos (III skyrius ketvirtasis skirsnis)	0,0110	Elektros tinklų apsaugos zonos (III skyrius ketvirtasis skirsnis)	0,0010	-	-	0,0120	
85.	3205/0008:0036	4400-0613-0618	Akmenės r. sav., Papilės sen., Barvydžiai	2005-06-08	Žemės ūkio	Kiti žemės ūkio paskirties žemės sklypai	Preliminarūs matavimai	Magistralinių dujotiekių ir naftotiekių (produktotiekių) apsaugos zonos (III skyrius, penktasis skirsnis)	2,9320	Magistralinių dujotiekių ir naftotiekių (produktotiekių) apsaugos zonos (III skyrius, penktasis skirsnis)	2,9379	-	-	2,9379	
								-	-	Elektros tinklų apsaugos zonos (III skyrius ketvirtasis skirsnis)	0,0003	-	-	0,0003	
86.	3205/0008:0010	3205-0008-0010	Akmenės r. sav., Papilės sen., Barvydžiai	1994-04-29	Žemės ūkio	-	Preliminarūs matavimai	Magistralinių dujotiekių ir naftotiekių (produktotiekių) apsaugos zonos (III skyrius, penktasis skirsnis)	0,2311	Magistralinių dujotiekių ir naftotiekių (produktotiekių) apsaugos zonos (III skyrius, penktasis skirsnis)	0,2309	-	-	0,2309	
87.	3205/0008:0059	4400-2549-9781	Akmenės r. sav., Papilės sen., Barvydžiai	2013-01-15	Žemės ūkio	Kiti žemės ūkio paskirties žemės sklypai	Kadastriniai matavimai (LKS-94)	Magistralinių dujotiekių ir naftotiekių (produktotiekių) apsaugos zonos (III skyrius, penktasis skirsnis)	0,8013	Magistralinių dujotiekių ir naftotiekių (produktotiekių) apsaugos zonos (III skyrius, penktasis skirsnis)	0,8055	-	-	0,8055	
								-	-	Elektros tinklų apsaugos zonos (III skyrius ketvirtasis skirsnis)	0,0003	-	-	0,0003	
88.	3205/0008:0055	4400-2248-9436	Akmenės r. sav., Papilės sen., Barvydžiai	2011-12-02	Miškų ūkio	Ūkinių miškų sklypai; Apsauginių miškų sklypai	Kadastriniai matavimai (LKS-94)	Magistralinių dujotiekių ir naftotiekių (produktotiekių) apsaugos zonos (III skyrius, penktasis skirsnis)	2,7467	Magistralinių dujotiekių ir naftotiekių (produktotiekių) apsaugos zonos (III skyrius, penktasis skirsnis)	2,3083	-	-	2,3083	
								-	-	Elektros tinklų apsaugos zonos (III skyrius ketvirtasis skirsnis)	0,0003	-	-	0,0003	

Eil. Nr.	Žemės sklypo kadastrinis numeris	Žemės sklypo unikalus numeris	Žemės sklypo adresas	Žemės sklypo suformavimo metai	Žemės sklypo paskirtis	Žemės sklypo naudojimo būdas	Žemės sklypo matavimų tipas	Esamos apsaugos zonos pavadinimas	Esamos apsaugos zonos plotas, ha	Planu nustatomos apsaugos zonos pavadinimas	Planu nustatomos apsaugos zonos plotas, ha	Planu nustatomos apsaugos zonos plotas, persidengiantis su kitų operatorių nustatytų apsaugos zonų plotu, ha	Naikinamos apsaugos zonos plotas, ha	Įregistruotų ir Planu nustatomų apsaugos zonų bendras plotas, ha
										skirsnis)				
89.	3205/0008:0012	3205-0008-0012	Akmenės r. sav., Papilės sen., Barvydžiai	1997-09-16	Žemės ūkio	-	Preliminarūs matavimai	Magistralinių dujotiekių ir naftotiekių (produktotiekių) apsaugos zonos (III skyrius, penktasis skirsnis)	0,9876	Magistralinių dujotiekių ir naftotiekių (produktotiekių) apsaugos zonos (III skyrius, penktasis skirsnis)	0,9876	-	-	0,9876
90.	3205/0008:0045	4400-2005-2808	Akmenės r. sav., Papilės sen., Barvydžiai	2009-12-14	Žemės ūkio	Kiti žemės ūkio paskirties žemės sklypai	Kadastriniai matavimai (LKS-94)	Magistralinių dujotiekių ir naftotiekių (produktotiekių) apsaugos zonos (III skyrius, penktasis skirsnis)	0,6828	Magistralinių dujotiekių ir naftotiekių (produktotiekių) apsaugos zonos (III skyrius, penktasis skirsnis)	0,6799	-	-	0,6799
91.	3205/0008:0047	4400-2005-3305	Akmenės r. sav., Papilės sen., Barvydžiai	2009-12-14	Žemės ūkio	Kiti žemės ūkio paskirties žemės sklypai	Kadastriniai matavimai (LKS-94)	Magistralinių dujotiekių ir naftotiekių (produktotiekių) apsaugos zonos (III skyrius, penktasis skirsnis)	0,6430	Magistralinių dujotiekių ir naftotiekių (produktotiekių) apsaugos zonos (III skyrius, penktasis skirsnis)	0,6430	-	-	0,6430
								-	-	Elektros tinklų apsaugos zonos (III skyrius ketvirtasis skirsnis)	0,0003	-	-	0,0003
92.	3205/0008:0004	3205-0008-0004	Akmenės r. sav., Papilės sen., Barvydžiai	1997-09-16	Žemės ūkio	-	Preliminarūs matavimai	Magistralinių dujotiekių ir naftotiekių (produktotiekių) apsaugos zonos (III skyrius, penktasis skirsnis)	0,3100	Magistralinių dujotiekių ir naftotiekių (produktotiekių) apsaugos zonos (III skyrius, penktasis skirsnis)	1,9714	-	-	1,9714
93.	3205/0008:0048	4400-2005-3292	Akmenės r. sav., Papilės sen., Barvydžiai	2009-12-14	Žemės ūkio	Kiti žemės ūkio paskirties žemės sklypai	Kadastriniai matavimai (LKS-94)	Magistralinių dujotiekių ir naftotiekių (produktotiekių) apsaugos zonos (III skyrius, penktasis skirsnis)	2,3377	Magistralinių dujotiekių ir naftotiekių (produktotiekių) apsaugos zonos (III skyrius, penktasis skirsnis)	2,3375	-	-	2,3375
								-	-	Elektros tinklų apsaugos zonos (III skyrius ketvirtasis skirsnis)	0,0003	-	-	0,0003
94.	3205/0012:0032	3205-0012-0032	Akmenės r. sav., Papilės sen., Baubliai	2013-06-14	Žemės ūkio	Kiti žemės ūkio paskirties žemės sklypai	Kadastriniai matavimai (LKS-94)	Magistralinių dujotiekių ir naftotiekių (produktotiekių) apsaugos zonos (III skyrius, penktasis skirsnis)	1,8511	Magistralinių dujotiekių ir naftotiekių (produktotiekių) apsaugos zonos (III skyrius, penktasis skirsnis)	1,8529	-	-	1,8529
								-	-	Elektros tinklų apsaugos zonos (III skyrius ketvirtasis skirsnis)	0,0003	-	-	0,0003
95.	3205/0012:0031	3205-0012-0031	Akmenės r. sav., Papilės sen., Baubliai	2002-05-15	Mišku ūkio	-	Preliminarūs matavimai	Magistralinių dujotiekių ir naftotiekių (produktotiekių) apsaugos zonos (III skyrius, penktasis skirsnis)	0,1823	Magistralinių dujotiekių ir naftotiekių (produktotiekių) apsaugos zonos (III skyrius, penktasis skirsnis)	0,1823	-	-	0,1823
96.	3205/0008:0053	4400-2241-5372	Akmenės r. sav., Papilės sen., Beržėnai	2011-11-09	Mišku ūkio	Ūkiniu mišku sklypai	Kadastriniai matavimai (LKS-94)	Magistralinių dujotiekių ir naftotiekių (produktotiekių) apsaugos zonos (III skyrius, penktasis skirsnis)	0,9339	Magistralinių dujotiekių ir naftotiekių (produktotiekių) apsaugos zonos (III skyrius, penktasis skirsnis)	0,9338	-	-	0,9339
97.	3205/0013:0107	4400-1665-4384	Akmenės r. sav., Papilės sen., Draginiai	2008-09-25	Žemės ūkio	Kiti žemės ūkio paskirties žemės sklypai	Preliminarūs matavimai	Magistralinių dujotiekių ir naftotiekių (produktotiekių) apsaugos zonos (III skyrius, penktasis skirsnis)	0,0052	Magistralinių dujotiekių ir naftotiekių (produktotiekių) apsaugos zonos (III skyrius, penktasis skirsnis)	0,0052	-	-	0,0052
98.	3205/0013:0095	4400-0910-7076	Akmenės r. sav., Papilės sen., Draginiai	2006-07-25	Kita (žemės)	Susisiekimo ir inžinerinių tinklų koridorių teritorijos	Kadastriniai matavimai (LKS-94)	Magistralinių dujotiekių ir naftotiekių (produktotiekių) apsaugos zonos (III skyrius, penktasis skirsnis)	0,0018	Magistralinių dujotiekių ir naftotiekių (produktotiekių) apsaugos zonos (III skyrius, penktasis skirsnis)	0,0018	-	-	0,0018
99.	3205/0008:0054	4400-2241-5583	Akmenės r. sav., Papilės sen., Draginiai	2011-11-09	Mišku ūkio	Apsauginių mišku sklypai	Kadastriniai matavimai (LKS-94)	Magistralinių dujotiekių ir naftotiekių (produktotiekių) apsaugos zonos (III skyrius, penktasis skirsnis)	1,8086	Magistralinių dujotiekių ir naftotiekių (produktotiekių) apsaugos zonos (III skyrius, penktasis skirsnis)	1,8580	-	-	1,8580

Eil. Nr.	Žemės sklypo kadastrinis numeris	Žemės sklypo unikalus numeris	Žemės sklypo adresas	Žemės sklypo suformavimo metai	Žemės sklypo paskirtis	Žemės sklypo naudojimo būdas	Žemės sklypo matavimų tipas	Esamos apsaugos zonos pavadinimas	Esamos apsaugos zonos plotas, ha	Planu nustatomos apsaugos zonos pavadinimas	Planu nustatomos apsaugos zonos plotas, ha	Planu nustatomos apsaugos zonos plotas, persidengiantis su kitų operatorių nustatytų apsaugos zonų plotu, ha	Naikinamos apsaugos zonos plotas, ha	Įregistruotų ir Planu nustatomų apsaugos zonų bendras plotas, ha
								-	-	Elektros tinklų apsaugos zonos (III skyrius ketvirtasis skirsnis)	0,0003	-	-	0,0003
100.	3205/0013:0132	4400-3876-7894	Akmenės r. sav., Papilės sen., Draginiai	2015-07-02	Žemės ūkio	Kiti žemės ūkio paskirties žemės sklypai	Kadastriniai matavimai (LKS-94)	Magistralinių dujotiekių ir naftotiekių (produktotiekių) apsaugos zonos (III skyrius, penktasis skirsnis)	1,4696	Magistralinių dujotiekių ir naftotiekių (produktotiekių) apsaugos zonos (III skyrius, penktasis skirsnis)	1,5255	-	-	1,5255
101.	3205/0013:0069	3205-0013-0069	Akmenės r. sav., Papilės sen., Draginiai	2003-03-06	Kita (žemės)	Naudingųjų iškasenų teritorijos	Kadastriniai matavimai (LKS-94)	Magistralinių dujotiekių ir naftotiekių (produktotiekių) apsaugos zonos (III skyrius, penktasis skirsnis)	0,2398	Magistralinių dujotiekių ir naftotiekių (produktotiekių) apsaugos zonos (III skyrius, penktasis skirsnis)	0,2398	-	-	0,2398
102.	3205/0013:0060	3205-0013-0060	Akmenės r. sav., Papilės sen., Draginiai	2003-01-06	Žemės ūkio	-	Preliminarūs matavimai	Magistralinių dujotiekių ir naftotiekių (produktotiekių) apsaugos zonos (III skyrius, penktasis skirsnis)	0,4259	Magistralinių dujotiekių ir naftotiekių (produktotiekių) apsaugos zonos (III skyrius, penktasis skirsnis)	0,4259	-	-	0,4259
103.	3205/0013:0092	4400-0813-1791	Akmenės r. sav., Papilės sen., Draginiai	2013-08-08	Žemės ūkio	Kiti žemės ūkio paskirties žemės sklypai	Kadastriniai matavimai (LKS-94)	Magistralinių dujotiekių ir naftotiekių (produktotiekių) apsaugos zonos (III skyrius, penktasis skirsnis)	1,8329	Magistralinių dujotiekių ir naftotiekių (produktotiekių) apsaugos zonos (III skyrius, penktasis skirsnis)	1,8356	-	-	1,8356
104.	3205/0013:0086	4400-0737-0610	Akmenės r. sav., Papilės sen., Draginiai	2005-11-29	Žemės ūkio	Kiti žemės ūkio paskirties žemės sklypai	Preliminarūs matavimai	Magistralinių dujotiekių ir naftotiekių (produktotiekių) apsaugos zonos (III skyrius, penktasis skirsnis)	4,7543	Magistralinių dujotiekių ir naftotiekių (produktotiekių) apsaugos zonos (III skyrius, penktasis skirsnis)	4,7362	-	-	4,7362
								Elektros tinklų apsaugos zonos (III skyrius ketvirtasis skirsnis)	0,4200	Elektros tinklų apsaugos zonos (III skyrius ketvirtasis skirsnis)	0,0089	-	-	0,4289
105.	3240/0002:0241	4400-2241-1307	Akmenės r. sav., Papilės sen., Gamėnai	2011-11-10	Miškų ūkio	Ūkinių miškų sklypai	Kadastriniai matavimai (LKS-94)	Magistralinių dujotiekių ir naftotiekių (produktotiekių) apsaugos zonos (III skyrius, penktasis skirsnis)	1,8039	Magistralinių dujotiekių ir naftotiekių (produktotiekių) apsaugos zonos (III skyrius, penktasis skirsnis)	1,8039	-	-	1,8039
106.	3240/0002:0247	4400-2309-1201	Akmenės r. sav., Papilės sen., Gamėnai	2012-03-01	Miškų ūkio	Ūkinių miškų sklypai	Kadastriniai matavimai (LKS-94)	Magistralinių dujotiekių ir naftotiekių (produktotiekių) apsaugos zonos (III skyrius, penktasis skirsnis)	9,7438	Magistralinių dujotiekių ir naftotiekių (produktotiekių) apsaugos zonos (III skyrius, penktasis skirsnis)	9,9675	-	-	9,9675
								Elektros tinklų apsaugos zonos (III skyrius ketvirtasis skirsnis)	0,2459	Elektros tinklų apsaugos zonos (III skyrius ketvirtasis skirsnis)	0,0013	-	-	0,2472
107.	3205/0014:0042	3205-0014-0042	Akmenės r. sav., Papilės sen., Latveliai	2002-09-26	Žemės ūkio	-	Preliminarūs matavimai	Magistralinių dujotiekių ir naftotiekių (produktotiekių) apsaugos zonos (III skyrius, penktasis skirsnis)	0,5052	Magistralinių dujotiekių ir naftotiekių (produktotiekių) apsaugos zonos (III skyrius, penktasis skirsnis)	0,5052	-	-	0,5052
108.	3205/0005:0070	3205-0005-0070	Akmenės r. sav., Papilės sen., Latveliai	2002-01-17	Žemės ūkio	-	Preliminarūs matavimai	Magistralinių dujotiekių ir naftotiekių (produktotiekių) apsaugos zonos (III skyrius, penktasis skirsnis)	0,0906	Magistralinių dujotiekių ir naftotiekių (produktotiekių) apsaugos zonos (III skyrius, penktasis skirsnis)	0,0906	-	-	0,0906
109.	3205/0005:0057	3205-0005-0057	Akmenės r. sav., Papilės sen., Latveliai	2002-01-16	Žemės ūkio	-	Preliminarūs matavimai	Magistralinių dujotiekių ir naftotiekių (produktotiekių) apsaugos zonos (III skyrius, penktasis skirsnis)	0,1019	Magistralinių dujotiekių ir naftotiekių (produktotiekių) apsaugos zonos (III skyrius, penktasis skirsnis)	0,1018	-	-	0,1019
110.	3205/0005:0315	4400-4197-2561	Akmenės r. sav., Papilės sen., Latveliai	2016-10-07	Žemės ūkio	Kiti žemės ūkio paskirties žemės sklypai	Kadastriniai matavimai (LKS-94)	Magistralinių dujotiekių ir naftotiekių (produktotiekių) apsaugos zonos (III skyrius, penktasis skirsnis)	0,5153	Magistralinių dujotiekių ir naftotiekių (produktotiekių) apsaugos zonos (III skyrius, penktasis skirsnis)	0,5154	-	-	0,5154
111.	3205/0005:0297	4400-2252-1886	Akmenės r. sav., Papilės sen., Latveliai	2017-11-13	Žemės ūkio	Kiti žemės ūkio paskirties žemės sklypai	Kadastriniai matavimai (LKS-94)	Magistralinių dujotiekių ir naftotiekių (produktotiekių) apsaugos zonos (III skyrius, penktasis skirsnis)	0,1650	Magistralinių dujotiekių ir naftotiekių (produktotiekių) apsaugos zonos (III skyrius, penktasis skirsnis)	0,1650	-	-	0,1650

Eil. Nr.	Žemės sklypo kadastrinis numeris	Žemės sklypo unikalus numeris	Žemės sklypo adresas	Žemės sklypo suformavimo metai	Žemės sklypo paskirtis	Žemės sklypo naudojimo būdas	Žemės sklypo matavimų tipas	Esamos apsaugos zonos pavadinimas	Esamos apsaugos zonos plotas, ha	Planu nustatomos apsaugos zonos pavadinimas	Planu nustatomos apsaugos zonos plotas, ha	Planu nustatomos apsaugos zonos plotas, persidengiantis su kitų operatorių nustatytų apsaugos zonų plotu, ha	Naikinamos apsaugos zonos plotas, ha	Įregistruotų ir Planu nustatomų apsaugos zonų bendras plotas, ha
112.	3205/0005:0066	3205-0005-0066	Akmenės r. sav., Papilės sen., Latveliai	2002-01-17	Žemės ūkio	-	Preliminarūs matavimai	Magistralinių dujotiekių ir naftotiekių (produktotiekių) apsaugos zonos (III skyrius, penktasis skirsnis)	0,0700	Magistralinių dujotiekių ir naftotiekių (produktotiekių) apsaugos zonos (III skyrius, penktasis skirsnis)	0,0700	-	-	0,0700
113.	3205/0014:0051	3205-0014-0051	Akmenės r. sav., Papilės sen., Latveliai	2003-04-28	Žemės ūkio	-	Preliminarūs matavimai	Magistralinių dujotiekių ir naftotiekių (produktotiekių) apsaugos zonos (III skyrius, penktasis skirsnis)	0,4976	Magistralinių dujotiekių ir naftotiekių (produktotiekių) apsaugos zonos (III skyrius, penktasis skirsnis)	0,4976	-	-	0,4976
114.	3205/0014:0063	4400-0147-6044	Akmenės r. sav., Papilės sen., Latveliai	2003-09-22	Žemės ūkio	-	Preliminarūs matavimai	Magistralinių dujotiekių ir naftotiekių (produktotiekių) apsaugos zonos (III skyrius, penktasis skirsnis)	0,0797	Magistralinių dujotiekių ir naftotiekių (produktotiekių) apsaugos zonos (III skyrius, penktasis skirsnis)	0,0797	-	-	0,0797
115.	3205/0014:0028	3205-0014-0028	Akmenės r. sav., Papilės sen., Latveliai	2001-10-12	Žemės ūkio	-	Preliminarūs matavimai	Magistralinių dujotiekių ir naftotiekių (produktotiekių) apsaugos zonos (III skyrius, penktasis skirsnis)	0,7532	Magistralinių dujotiekių ir naftotiekių (produktotiekių) apsaugos zonos (III skyrius, penktasis skirsnis)	0,7532	-	-	0,7532
116.	3205/0005:0200	4400-0179-8332	Akmenės r. sav., Papilės sen., Latveliai	2003-06-06	Žemės ūkio	-	Preliminarūs matavimai	Magistralinių dujotiekių ir naftotiekių (produktotiekių) apsaugos zonos (III skyrius, penktasis skirsnis)	0,0314	Magistralinių dujotiekių ir naftotiekių (produktotiekių) apsaugos zonos (III skyrius, penktasis skirsnis)	0,0314	-	-	0,0314
117.	3205/0014:0065	4400-0219-0938	Akmenės r. sav., Papilės sen., Latveliai	2004-02-23	Žemės ūkio	-	Preliminarūs matavimai	Magistralinių dujotiekių ir naftotiekių (produktotiekių) apsaugos zonos (III skyrius, penktasis skirsnis)	0,0829	Magistralinių dujotiekių ir naftotiekių (produktotiekių) apsaugos zonos (III skyrius, penktasis skirsnis)	0,0830	-	-	0,0830
118.	3205/0014:0094	4400-1665-7460	Akmenės r. sav., Papilės sen., Latveliai	2008-09-25	Žemės ūkio	Kiti žemės ūkio paskirties žemės sklypai	Preliminarūs matavimai	Magistralinių dujotiekių ir naftotiekių (produktotiekių) apsaugos zonos (III skyrius, penktasis skirsnis)	0,2638	Magistralinių dujotiekių ir naftotiekių (produktotiekių) apsaugos zonos (III skyrius, penktasis skirsnis)	0,2638	-	-	0,2638
119.	3205/0014:0024	3205-0014-0024	Akmenės r. sav., Papilės sen., Latveliai	2001-08-30	Žemės ūkio	-	Preliminarūs matavimai	Magistralinių dujotiekių ir naftotiekių (produktotiekių) apsaugos zonos (III skyrius, penktasis skirsnis)	1,0619	Magistralinių dujotiekių ir naftotiekių (produktotiekių) apsaugos zonos (III skyrius, penktasis skirsnis)	1,0619	-	-	1,0619
120.	3205/0005:0056	3205-0005-0056	Akmenės r. sav., Papilės sen., Latveliai	2002-01-15	Žemės ūkio	-	Preliminarūs matavimai	Magistralinių dujotiekių ir naftotiekių (produktotiekių) apsaugos zonos (III skyrius, penktasis skirsnis)	0,0169	Magistralinių dujotiekių ir naftotiekių (produktotiekių) apsaugos zonos (III skyrius, penktasis skirsnis)	0,0169	-	-	0,0169
121.	3205/0005:0305	4400-2284-1976	Akmenės r. sav., Papilės sen., Latveliai	2012-02-06	Žemės ūkio	Kiti žemės ūkio paskirties žemės sklypai	Preliminarūs matavimai	Magistralinių dujotiekių ir naftotiekių (produktotiekių) apsaugos zonos (III skyrius, penktasis skirsnis)	0,2165	Magistralinių dujotiekių ir naftotiekių (produktotiekių) apsaugos zonos (III skyrius, penktasis skirsnis)	0,2165	-	-	0,2165
122.	3205/0014:0030	3205-0014-0030	Akmenės r. sav., Papilės sen., Latveliai	2001-10-12	Žemės ūkio	-	Preliminarūs matavimai	Magistralinių dujotiekių ir naftotiekių (produktotiekių) apsaugos zonos (III skyrius, penktasis skirsnis)	0,7450	Magistralinių dujotiekių ir naftotiekių (produktotiekių) apsaugos zonos (III skyrius, penktasis skirsnis)	0,7450	-	-	0,7450
123.	3205/0014:0011	3205-0014-0011	Akmenės r. sav., Papilės sen., Latveliai	1997-09-16	Žemės ūkio	-	Preliminarūs matavimai	Magistralinių dujotiekių ir naftotiekių (produktotiekių) apsaugos zonos (III skyrius, penktasis skirsnis)	1,5942	Magistralinių dujotiekių ir naftotiekių (produktotiekių) apsaugos zonos (III skyrius, penktasis skirsnis)	1,5942	-	-	1,5942
124.	3205/0014:0070	4400-0485-6482	Akmenės r. sav., Papilės sen., Latveliai	2004-12-29	Žemės ūkio	Kiti žemės ūkio paskirties žemės sklypai	Preliminarūs matavimai	Magistralinių dujotiekių ir naftotiekių (produktotiekių) apsaugos zonos (III skyrius, penktasis skirsnis)	0,1466	Magistralinių dujotiekių ir naftotiekių (produktotiekių) apsaugos zonos (III skyrius, penktasis skirsnis)	0,1466	-	-	0,1466
125.	3205/0005:0142	3205-0005-0142	Akmenės r. sav., Papilės sen., Latveliai	2003-01-07	Žemės ūkio	-	Preliminarūs matavimai	Magistralinių dujotiekių ir naftotiekių (produktotiekių) apsaugos zonos (III skyrius, penktasis skirsnis)	0,2593	Magistralinių dujotiekių ir naftotiekių (produktotiekių) apsaugos zonos (III skyrius, penktasis skirsnis)	0,2593	-	-	0,2593

Eil. Nr.	Žemės sklypo kadastrinis numeris	Žemės sklypo unikalus numeris	Žemės sklypo adresas	Žemės sklypo suformavimo metai	Žemės sklypo paskirtis	Žemės sklypo naudojimo būdas	Žemės sklypo matavimų tipas	Esamos apsaugos zonos pavadinimas	Esamos apsaugos zonos plotas, ha	Planu nustatomos apsaugos zonos pavadinimas	Planu nustatomos apsaugos zonos plotas, ha	Planu nustatomos apsaugos zonos plotas, persidengiantis su kitų operatorių nustatytų apsaugos zonų plotu, ha	Naikinamos apsaugos zonos plotas, ha	Įregistruotų ir Planu nustatomų apsaugos zonų bendras plotas, ha
126.	3205/0005:0050	3205-0005-0050	Akmenės r. sav., Papilės sen., Latveliai	2001-10-12	Žemės ūkio	-	Preliminarūs matavimai	-	-	Magistralinių dujotiekių ir naftotiekių (produktotiekių) apsaugos zonos (III skyrius, penktasis skirsnis)	0,8666	-	-	0,8666
127.	3205/0014:0034	3205-0014-0034	Akmenės r. sav., Papilės sen., Latveliai	2001-12-05	Žemės ūkio	-	Preliminarūs matavimai	Magistralinių dujotiekių ir naftotiekių (produktotiekių) apsaugos zonos (III skyrius, penktasis skirsnis)	0,4378	Magistralinių dujotiekių ir naftotiekių (produktotiekių) apsaugos zonos (III skyrius, penktasis skirsnis)	0,4378	-	-	0,4378
								-	-	Elektros tinklų apsaugos zonos (III skyrius ketvirtasis skirsnis)	0,0003	-	-	0,0003
128.	3205/0005:0093	3205-0005-0093	Akmenės r. sav., Papilės sen., Latveliai	2002-04-17	Žemės ūkio	-	Preliminarūs matavimai	Magistralinių dujotiekių ir naftotiekių (produktotiekių) apsaugos zonos (III skyrius, penktasis skirsnis)	0,0897	Magistralinių dujotiekių ir naftotiekių (produktotiekių) apsaugos zonos (III skyrius, penktasis skirsnis)	0,0897	-	-	0,0897
129.	3205/0005:0062	3205-0005-0062	Akmenės r. sav., Papilės sen., Latveliai	2002-01-16	Žemės ūkio	-	Preliminarūs matavimai	Magistralinių dujotiekių ir naftotiekių (produktotiekių) apsaugos zonos (III skyrius, penktasis skirsnis)	0,2489	Magistralinių dujotiekių ir naftotiekių (produktotiekių) apsaugos zonos (III skyrius, penktasis skirsnis)	0,2489	-	-	0,2489
130.	3205/0005:0207	4400-0211-7282	Akmenės r. sav., Papilės sen., Latveliai	2004-02-12	Žemės ūkio	-	Preliminarūs matavimai	Magistralinių dujotiekių ir naftotiekių (produktotiekių) apsaugos zonos (III skyrius, penktasis skirsnis)	0,0616	Magistralinių dujotiekių ir naftotiekių (produktotiekių) apsaugos zonos (III skyrius, penktasis skirsnis)	0,0616	-	-	0,0616
131.	3205/0014:0025	3205-0014-0025	Akmenės r. sav., Papilės sen., Latveliai	2001-09-19	Žemės ūkio	-	Preliminarūs matavimai	Magistralinių dujotiekių ir naftotiekių (produktotiekių) apsaugos zonos (III skyrius, penktasis skirsnis)	1,1847	Magistralinių dujotiekių ir naftotiekių (produktotiekių) apsaugos zonos (III skyrius, penktasis skirsnis)	1,1847	-	-	1,1847
132.	3205/0005:0078	3205-0005-0078	Akmenės r. sav., Papilės sen., Latveliai	2001-12-05	Žemės ūkio	-	Preliminarūs matavimai	Magistralinių dujotiekių ir naftotiekių (produktotiekių) apsaugos zonos (III skyrius, penktasis skirsnis)	0,0803	Magistralinių dujotiekių ir naftotiekių (produktotiekių) apsaugos zonos (III skyrius, penktasis skirsnis)	0,0803	-	-	0,0803
133.	3205/0014:0036	3205-0014-0036	Akmenės r. sav., Papilės sen., Latveliai	2002-04-23	Žemės ūkio	-	Preliminarūs matavimai	Magistralinių dujotiekių ir naftotiekių (produktotiekių) apsaugos zonos (III skyrius, penktasis skirsnis)	0,1850	Magistralinių dujotiekių ir naftotiekių (produktotiekių) apsaugos zonos (III skyrius, penktasis skirsnis)	0,1850	-	-	0,1850
134.	3205/0005:0136	3205-0005-0136	Akmenės r. sav., Papilės sen., Latveliai	2002-11-20	Žemės ūkio	-	Preliminarūs matavimai	Magistralinių dujotiekių ir naftotiekių (produktotiekių) apsaugos zonos (III skyrius, penktasis skirsnis)	0,0766	Magistralinių dujotiekių ir naftotiekių (produktotiekių) apsaugos zonos (III skyrius, penktasis skirsnis)	0,0766	-	-	0,0766
135.	3205/0005:0317	4400-4748-3267	Akmenės r. sav., Papilės sen., Latveliai	2017-09-18	Žemės ūkio	Kiti žemės ūkio paskirties žemės sklypai	Kadastriniai matavimai (LKS-94)	Magistralinių dujotiekių ir naftotiekių (produktotiekių) apsaugos zonos (III skyrius, penktasis skirsnis)	0,3181	Magistralinių dujotiekių ir naftotiekių (produktotiekių) apsaugos zonos (III skyrius, penktasis skirsnis)	0,3181	-	-	0,3181
136.	3205/0014:0035	3205-0014-0035	Akmenės r. sav., Papilės sen., Latveliai	2002-03-07	Žemės ūkio	-	Preliminarūs matavimai	Magistralinių dujotiekių ir naftotiekių (produktotiekių) apsaugos zonos (III skyrius, penktasis skirsnis)	0,2081	Magistralinių dujotiekių ir naftotiekių (produktotiekių) apsaugos zonos (III skyrius, penktasis skirsnis)	0,2081	-	-	0,2081
137.	3205/0014:0059	4400-0106-8928	Akmenės r. sav., Papilės sen., Latveliai	2003-10-03	Žemės ūkio	-	Preliminarūs matavimai	Magistralinių dujotiekių ir naftotiekių (produktotiekių) apsaugos zonos (III skyrius, penktasis skirsnis)	0,2361	Magistralinių dujotiekių ir naftotiekių (produktotiekių) apsaugos zonos (III skyrius, penktasis skirsnis)	0,2361	-	-	0,2361
138.	3205/0005:0101	3205-0005-0101	Akmenės r. sav., Papilės sen., Latveliai	2008-01-04	Žemės ūkio	Kiti žemės ūkio paskirties žemės sklypai	Kadastriniai matavimai (LKS-94)	Magistralinių dujotiekių ir naftotiekių (produktotiekių) apsaugos zonos (III skyrius, penktasis skirsnis)	0,9565	Magistralinių dujotiekių ir naftotiekių (produktotiekių) apsaugos zonos (III skyrius, penktasis skirsnis)	0,9565	-	-	0,9565
139.	3205/0005:0064	3205-0005-0064	Akmenės r. sav., Papilės sen., Latveliai	2001-12-05	Žemės ūkio	-	Preliminarūs matavimai	Magistralinių dujotiekių ir naftotiekių (produktotiekių) apsaugos zonos (III skyrius,	0,2488	Magistralinių dujotiekių ir naftotiekių (produktotiekių) apsaugos zonos (III skyrius,	0,2488	-	-	0,2488

Eil. Nr.	Žemės sklypo kadastrinis numeris	Žemės sklypo unikalus numeris	Žemės sklypo adresas	Žemės sklypo suformavimo metai	Žemės sklypo paskirtis	Žemės sklypo naudojimo būdas	Žemės sklypo matavimų tipas	Esamos apsaugos zonos pavadinimas	Esamos apsaugos zonos plotas, ha	Planu nustatomos apsaugos zonos pavadinimas	Planu nustatomos apsaugos zonos plotas, ha	Planu nustatomos apsaugos zonos plotas, persidengiantis su kitų operatorių nustatytų apsaugos zonų plotu, ha	Naikinamos apsaugos zonos plotas, ha	Įregistruotų ir Planu nustatomų apsaugos zonų bendras plotas, ha
								penktasis skirsnis)		penktasis skirsnis)				
140.	3205/0005:0133	3205-0005-0133	Akmenės r. sav., Papilės sen., Latveliai	2002-12-19	Žemės ūkio	-	Preliminarūs matavimai	Magistralinių dujotiekių ir naftotiekių (produktotiekių) apsaugos zonos (III skyrius, penktasis skirsnis)	0,3940	Magistralinių dujotiekių ir naftotiekių (produktotiekių) apsaugos zonos (III skyrius, penktasis skirsnis)	0,3940	-	-	0,3940
141.	3205/0014:0038	3205-0014-0038	Akmenės r. sav., Papilės sen., Latveliai	2002-09-11	Žemės ūkio	-	Preliminarūs matavimai	Magistralinių dujotiekių ir naftotiekių (produktotiekių) apsaugos zonos (III skyrius, penktasis skirsnis)	0,1219	Magistralinių dujotiekių ir naftotiekių (produktotiekių) apsaugos zonos (III skyrius, penktasis skirsnis)	0,1220	-	-	0,1220
142.	3205/0005:0104	3205-0005-0104	Akmenės r. sav., Papilės sen., Latveliai	2002-06-27	Žemės ūkio	-	Preliminarūs matavimai	Magistralinių dujotiekių ir naftotiekių (produktotiekių) apsaugos zonos (III skyrius, penktasis skirsnis)	0,0945	Magistralinių dujotiekių ir naftotiekių (produktotiekių) apsaugos zonos (III skyrius, penktasis skirsnis)	0,0945	-	-	0,0945
143.	3205/0014:0029	3205-0014-0029	Akmenės r. sav., Papilės sen., Latveliai	2001-10-12	Žemės ūkio	-	Preliminarūs matavimai	Magistralinių dujotiekių ir naftotiekių (produktotiekių) apsaugos zonos (III skyrius, penktasis skirsnis)	0,9528	Magistralinių dujotiekių ir naftotiekių (produktotiekių) apsaugos zonos (III skyrius, penktasis skirsnis)	0,9528	-	-	0,9528
								-	-	Elektros tinklų apsaugos zonos (III skyrius ketvirtasis skirsnis)	0,0003	-	-	0,0003
144.	3205/0014:0066	4400-0219-1137	Akmenės r. sav., Papilės sen., Latveliai	2004-02-23	Žemės ūkio	-	Preliminarūs matavimai	Magistralinių dujotiekių ir naftotiekių (produktotiekių) apsaugos zonos (III skyrius, penktasis skirsnis)	0,1725	Magistralinių dujotiekių ir naftotiekių (produktotiekių) apsaugos zonos (III skyrius, penktasis skirsnis)	0,1725	-	-	0,1725
145.	3205/0005:0119	3205-0005-0119	Akmenės r. sav., Papilės sen., Latveliai	2002-11-14	Žemės ūkio	-	Preliminarūs matavimai	Magistralinių dujotiekių ir naftotiekių (produktotiekių) apsaugos zonos (III skyrius, penktasis skirsnis)	0,1188	Magistralinių dujotiekių ir naftotiekių (produktotiekių) apsaugos zonos (III skyrius, penktasis skirsnis)	0,1188	-	-	0,1188
146.	3205/0014:0015	3205-0014-0015	Akmenės r. sav., Papilės sen., Latveliai	1999-04-29	Žemės ūkio	-	Preliminarūs matavimai	Magistralinių dujotiekių ir naftotiekių (produktotiekių) apsaugos zonos (III skyrius, penktasis skirsnis)	0,3514	Magistralinių dujotiekių ir naftotiekių (produktotiekių) apsaugos zonos (III skyrius, penktasis skirsnis)	0,3513	-	-	0,3514
								-	-	Elektros tinklų apsaugos zonos (III skyrius ketvirtasis skirsnis)	0,0003	-	-	0,0003
147.	3205/0005:0180	3205-0005-0180	Akmenės r. sav., Papilės sen., Latveliai	2003-06-02	Žemės ūkio	-	Preliminarūs matavimai	Magistralinių dujotiekių ir naftotiekių (produktotiekių) apsaugos zonos (III skyrius, penktasis skirsnis)	0,1076	Magistralinių dujotiekių ir naftotiekių (produktotiekių) apsaugos zonos (III skyrius, penktasis skirsnis)	0,1076	-	-	0,1076
148.	3205/0005:0046	3205-0005-0046	Akmenės r. sav., Papilės sen., Latveliai	2001-12-21	Žemės ūkio	-	Preliminarūs matavimai	Magistralinių dujotiekių ir naftotiekių (produktotiekių) apsaugos zonos (III skyrius, penktasis skirsnis)	0,1050	Magistralinių dujotiekių ir naftotiekių (produktotiekių) apsaugos zonos (III skyrius, penktasis skirsnis)	0,1050	-	-	0,1050
149.	3205/0005:0179	3205-0005-0179	Akmenės r. sav., Papilės sen., Latveliai	2003-06-02	Žemės ūkio	-	Preliminarūs matavimai	Magistralinių dujotiekių ir naftotiekių (produktotiekių) apsaugos zonos (III skyrius, penktasis skirsnis)	0,0796	Magistralinių dujotiekių ir naftotiekių (produktotiekių) apsaugos zonos (III skyrius, penktasis skirsnis)	0,0796	-	-	0,0796
150.	3205/0005:0198	4400-0147-9103	Akmenės r. sav., Papilės sen., Latveliai	2003-11-28	Žemės ūkio	-	Preliminarūs matavimai	Magistralinių dujotiekių ir naftotiekių (produktotiekių) apsaugos zonos (III skyrius, penktasis skirsnis)	0,1884	Magistralinių dujotiekių ir naftotiekių (produktotiekių) apsaugos zonos (III skyrius, penktasis skirsnis)	0,1884	-	-	0,1884
151.	3240/0003:0006	3240-0003-0006	Akmenės r. sav., Papilės sen., Pagamė	1997-09-16	Žemės ūkio	-	Preliminarūs matavimai	Magistralinių dujotiekių ir naftotiekių (produktotiekių) apsaugos zonos (III skyrius, penktasis skirsnis)	0,6547	Magistralinių dujotiekių ir naftotiekių (produktotiekių) apsaugos zonos (III skyrius, penktasis skirsnis)	0,6547	-	-	0,6547

Eil. Nr.	Žemės sklypo kadastrinis numeris	Žemės sklypo unikalus numeris	Žemės sklypo adresas	Žemės sklypo suformavimo metai	Žemės sklypo paskirtis	Žemės sklypo naudojimo būdas	Žemės sklypo matavimų tipas	Esamos apsaugos zonos pavadinimas	Esamos apsaugos zonos plotas, ha	Planu nustatomos apsaugos zonos pavadinimas	Planu nustatomos apsaugos zonos plotas, ha	Planu nustatomos apsaugos zonos plotas, persidengiantis su kitų operatorių nustatytų apsaugos zonų plotu, ha	Naikinamos apsaugos zonos plotas, ha	Įregistruotų ir Planu nustatomų apsaugos zonų bendras plotas, ha
								-	-	Elektros tinklų apsaugos zonos (III skyrius ketvirtasis skirsnis)	0,0003	-	-	0,0003
152.	3240/0003:0045	4400-0096-4147	Akmenės r. sav., Papilės sen., Pagamė	2003-09-22	Žemės ūkio	-	Preliminarūs matavimai	Magistralinių dujotiekių ir naftotiekių (produktotiekių) apsaugos zonos (III skyrius, penktasis skirsnis)	0,6749	Magistralinių dujotiekių ir naftotiekių (produktotiekių) apsaugos zonos (III skyrius, penktasis skirsnis)	0,6749	-	-	0,6749
153.	3205/0005:0285	4400-2028-8315	Akmenės r. sav., Papilės sen., Pelkelė	2010-03-08	Žemės ūkio	Kiti žemės ūkio paskirties žemės sklypai	Preliminarūs matavimai	Magistralinių dujotiekių ir naftotiekių (produktotiekių) apsaugos zonos (III skyrius, penktasis skirsnis)	0,1919	Magistralinių dujotiekių ir naftotiekių (produktotiekių) apsaugos zonos (III skyrius, penktasis skirsnis)	0,1918	-	-	0,1919
154.	3205/0005:0076	3205-0005-0076	Akmenės r. sav., Papilės sen., Pelkelė	2001-12-05	Žemės ūkio	-	Preliminarūs matavimai	Magistralinių dujotiekių ir naftotiekių (produktotiekių) apsaugos zonos (III skyrius, penktasis skirsnis)	0,1325	Magistralinių dujotiekių ir naftotiekių (produktotiekių) apsaugos zonos (III skyrius, penktasis skirsnis)	0,1325	-	-	0,1325
155.	3205/0005:0281	4400-1982-6449	Akmenės r. sav., Papilės sen., Pelkelė	2009-10-14	Žemės ūkio	Kiti žemės ūkio paskirties žemės sklypai	Preliminarūs matavimai	-	-	Magistralinių dujotiekių ir naftotiekių (produktotiekių) apsaugos zonos (III skyrius, penktasis skirsnis)	0,0013	-	-	0,0013
156.	3205/0005:0220	4400-0313-1764	Akmenės r. sav., Papilės sen., Pelkelė	2004-05-31	Žemės ūkio	-	Preliminarūs matavimai	Magistralinių dujotiekių ir naftotiekių (produktotiekių) apsaugos zonos (III skyrius, penktasis skirsnis)	0,0163	Magistralinių dujotiekių ir naftotiekių (produktotiekių) apsaugos zonos (III skyrius, penktasis skirsnis)	0,0163	-	-	0,0163
157.	3205/0005:0053	3205-0005-0053	Akmenės r. sav., Papilės sen., Pelkelė	2001-12-21	Žemės ūkio	-	Preliminarūs matavimai	Magistralinių dujotiekių ir naftotiekių (produktotiekių) apsaugos zonos (III skyrius, penktasis skirsnis)	0,0075	Magistralinių dujotiekių ir naftotiekių (produktotiekių) apsaugos zonos (III skyrius, penktasis skirsnis)	0,0075	-	-	0,0075
158.	3205/0005:0097	3205-0005-0097	Akmenės r. sav., Papilės sen., Pelkelė	2002-03-07	Žemės ūkio	-	Preliminarūs matavimai	Magistralinių dujotiekių ir naftotiekių (produktotiekių) apsaugos zonos (III skyrius, penktasis skirsnis)	0,1323	Magistralinių dujotiekių ir naftotiekių (produktotiekių) apsaugos zonos (III skyrius, penktasis skirsnis)	0,1588	0,0068	-	0,1588
159.	3205/0005:0077	3205-0005-0077	Akmenės r. sav., Papilės sen., Pelkelė	2002-02-28	Žemės ūkio	-	Preliminarūs matavimai	Magistralinių dujotiekių ir naftotiekių (produktotiekių) apsaugos zonos (III skyrius, penktasis skirsnis)	0,0040	Magistralinių dujotiekių ir naftotiekių (produktotiekių) apsaugos zonos (III skyrius, penktasis skirsnis)	0,0040	-	-	0,0040
160.	3205/0005:0217	4400-0313-0334	Akmenės r. sav., Papilės sen., Pelkelė	2004-06-01	Žemės ūkio	-	Preliminarūs matavimai	Magistralinių dujotiekių ir naftotiekių (produktotiekių) apsaugos zonos (III skyrius, penktasis skirsnis)	0,1365	Magistralinių dujotiekių ir naftotiekių (produktotiekių) apsaugos zonos (III skyrius, penktasis skirsnis)	0,1365	-	-	0,1365
161.	3205/0005:0061	3205-0005-0061	Akmenės r. sav., Papilės sen., Pelkelė	2002-01-16	Žemės ūkio	-	Preliminarūs matavimai	Magistralinių dujotiekių ir naftotiekių (produktotiekių) apsaugos zonos (III skyrius, penktasis skirsnis)	0,0618	Magistralinių dujotiekių ir naftotiekių (produktotiekių) apsaugos zonos (III skyrius, penktasis skirsnis)	0,0618	-	-	0,0618
162.	3205/0005:0071	3205-0005-0071	Akmenės r. sav., Papilės sen., Pelkelė	2001-11-16	Žemės ūkio	Kiti žemės ūkio paskirties žemės sklypai	Preliminarūs matavimai	Magistralinių dujotiekių ir naftotiekių (produktotiekių) apsaugos zonos (III skyrius, penktasis skirsnis)	0,0256	Magistralinių dujotiekių ir naftotiekių (produktotiekių) apsaugos zonos (III skyrius, penktasis skirsnis)	0,0257	0,0024	-	0,0257
								Elektros tinklų apsaugos zonos (III skyrius ketvirtasis skirsnis)	0,7200	Elektros tinklų apsaugos zonos (III skyrius ketvirtasis skirsnis)	0,0138	-	-	0,7338
163.	3205/0005:0063	3205-0005-0063	Akmenės r. sav., Papilės sen., Pelkelė	2001-12-05	Žemės ūkio	-	Preliminarūs matavimai	Magistralinių dujotiekių ir naftotiekių (produktotiekių) apsaugos zonos (III skyrius, penktasis skirsnis)	0,0031	Magistralinių dujotiekių ir naftotiekių (produktotiekių) apsaugos zonos (III skyrius, penktasis skirsnis)	0,0031	-	-	0,0031
164.	3205/0005:0052	3205-0005-0052	Akmenės r. sav., Papilės sen., Pelkelė	2001-12-21	Žemės ūkio	-	Preliminarūs matavimai	Magistralinių dujotiekių ir naftotiekių (produktotiekių) apsaugos zonos (III skyrius, penktasis skirsnis)	0,5860	Magistralinių dujotiekių ir naftotiekių (produktotiekių) apsaugos zonos (III skyrius, penktasis skirsnis)	0,6815	-	-	0,6815

Eil. Nr.	Žemės sklypo kadastrinis numeris	Žemės sklypo unikalus numeris	Žemės sklypo adresas	Žemės sklypo suformavimo metai	Žemės sklypo paskirtis	Žemės sklypo naudojimo būdas	Žemės sklypo matavimų tipas	Esamos apsaugos zonos pavadinimas	Esamos apsaugos zonos plotas, ha	Planu nustatomos apsaugos zonos pavadinimas	Planu nustatomos apsaugos zonos plotas, ha	Planu nustatomos apsaugos zonos plotas, persidengiantis su kitų operatorių nustatytų apsaugos zonų plotu, ha	Naikinamos apsaugos zonos plotas, ha	Įregistruotų ir Planu nustatomų apsaugos zonų bendras plotas, ha
165.	3205/0005:0219	4400-0313-1718	Akmenės r. sav., Papilės sen., Pelkelė	2004-05-31	Žemės ūkio	-	Preliminarūs matavimai	Elektros tinklų apsaugos zonos (III skyrius ketvirtasis skirsnis)	0,1000	Elektros tinklų apsaugos zonos (III skyrius ketvirtasis skirsnis)	0,0063	0,0018	-	0,1063
166.	3205/0005:0011	3205-0005-0011	Akmenės r. sav., Papilės sen., Pelkelė	2021-09-28	Žemės ūkio	-	Kadastriniai matavimai (LKS-94)	-	-	Elektros tinklų apsaugos zonos (III skyrius ketvirtasis skirsnis)	0,0014	-	-	0,0014
167.	3205/0005:0008	3205-0005-0008	Akmenės r. sav., Papilės sen., Pelkelė, Kruopių g. 26	2013-06-10	Žemės ūkio	Kiti žemės ūkio paskirties žemės sklypai	Kadastriniai matavimai (LKS-94)	Elektros tinklų apsaugos zonos (III skyrius ketvirtasis skirsnis)	0,1548	Elektros tinklų apsaugos zonos (III skyrius ketvirtasis skirsnis)	0,0312	0,0025	-	0,1860
168.	3205/0005:0259	4400-0910-7237	Akmenės r. sav., Papilės sen., Pelkelė, Kruopių g. 30	2006-07-25	Kita (žemės)	Susisiekimo ir inžinerinių tinklų koridorių teritorijos	Kadastriniai matavimai (LKS-94)	Magistralinių dujotiekių ir naftotiekių (produktotiekių) apsaugos zonos (III skyrius, penktasis skirsnis)	0,0950	Magistralinių dujotiekių ir naftotiekių (produktotiekių) apsaugos zonos (III skyrius, penktasis skirsnis)	0,0990	0,0039	-	0,0990
								Elektros tinklų apsaugos zonos (III skyrius ketvirtasis skirsnis)	0,0080	Elektros tinklų apsaugos zonos (III skyrius ketvirtasis skirsnis)	0,0005	-	0,0085	
169.	3240/0003:0028	3240-0003-0028	Akmenės r. sav., Papilės sen., Šemetaičiai	1999-10-25	Mišku ūkio	-	Preliminarūs matavimai	Magistralinių dujotiekių ir naftotiekių (produktotiekių) apsaugos zonos (III skyrius, penktasis skirsnis)	0,5688	Magistralinių dujotiekių ir naftotiekių (produktotiekių) apsaugos zonos (III skyrius, penktasis skirsnis)	0,5688	-	-	0,5688
170.	3240/0003:0075	4400-5366-1031	Akmenės r. sav., Papilės sen., Šemetaičiai	2020-01-06	Žemės ūkio	Kiti žemės ūkio paskirties žemės sklypai	Kadastriniai matavimai (LKS-94)	Magistralinių dujotiekių ir naftotiekių (produktotiekių) apsaugos zonos (III skyrius, penktasis skirsnis)	0,8208	Magistralinių dujotiekių ir naftotiekių (produktotiekių) apsaugos zonos (III skyrius, penktasis skirsnis)	0,7217	-	-	0,7217
171.	3240/0003:0040	3240-0003-0040	Akmenės r. sav., Papilės sen., Šemetaičiai	2002-01-11	Mišku ūkio	-	Preliminarūs matavimai	Magistralinių dujotiekių ir naftotiekių (produktotiekių) apsaugos zonos (III skyrius, penktasis skirsnis)	0,7198	Magistralinių dujotiekių ir naftotiekių (produktotiekių) apsaugos zonos (III skyrius, penktasis skirsnis)	0,7198	-	-	0,7198
172.	3240/0003:0030	3240-0003-0030	Akmenės r. sav., Papilės sen., Šemetaičiai	1999-10-25	Žemės ūkio	-	Preliminarūs matavimai	Magistralinių dujotiekių ir naftotiekių (produktotiekių) apsaugos zonos (III skyrius, penktasis skirsnis)	1,5724	Magistralinių dujotiekių ir naftotiekių (produktotiekių) apsaugos zonos (III skyrius, penktasis skirsnis)	1,5724	-	-	1,5724
173.	3240/0003:0073	4400-5025-7764	Akmenės r. sav., Papilės sen., Šemetaičiai	2018-08-08	Žemės ūkio	Kiti žemės ūkio paskirties žemės sklypai	Kadastriniai matavimai (LKS-94)	Magistralinių dujotiekių ir naftotiekių (produktotiekių) apsaugos zonos (III skyrius, penktasis skirsnis)	0,5211	Magistralinių dujotiekių ir naftotiekių (produktotiekių) apsaugos zonos (III skyrius, penktasis skirsnis)	0,5211	-	-	0,5211
174.	3240/0003:0054	4400-0736-4514	Akmenės r. sav., Papilės sen., Šemetaičiai	2005-11-29	Mišku ūkio	Ūkiniu miškų sklypai	Preliminarūs matavimai	Magistralinių dujotiekių ir naftotiekių (produktotiekių) apsaugos zonos (III skyrius, penktasis skirsnis)	0,0500	Magistralinių dujotiekių ir naftotiekių (produktotiekių) apsaugos zonos (III skyrius, penktasis skirsnis)	0,1160	-	-	0,1160
175.	3240/0003:0074	4400-4953-0523	Akmenės r. sav., Papilės sen., Šemetaičiai	2018-08-14	Žemės ūkio	Kiti žemės ūkio paskirties žemės sklypai	Kadastriniai matavimai (LKS-94)	Magistralinių dujotiekių ir naftotiekių (produktotiekių) apsaugos zonos (III skyrius, penktasis skirsnis)	0,6338	Magistralinių dujotiekių ir naftotiekių (produktotiekių) apsaugos zonos (III skyrius, penktasis skirsnis)	0,6338	-	-	0,6338
176.	3240/0003:0031	3240-0003-0031	Akmenės r. sav., Papilės sen., Šemetaičiai	1999-10-25	Mišku ūkio	-	Preliminarūs matavimai	Magistralinių dujotiekių ir naftotiekių (produktotiekių) apsaugos zonos (III skyrius, penktasis skirsnis)	0,0905	Magistralinių dujotiekių ir naftotiekių (produktotiekių) apsaugos zonos (III skyrius, penktasis skirsnis)	0,0905	-	-	0,0905
177.	3240/0003:0072	4400-2384-7843	Akmenės r. sav., Papilės sen., Šemetaičiai	2012-06-19	Mišku ūkio	Ūkiniu miškų sklypai	Kadastriniai matavimai (LKS-94)	Magistralinių dujotiekių ir naftotiekių (produktotiekių) apsaugos zonos (III skyrius, penktasis skirsnis)	0,1345	Magistralinių dujotiekių ir naftotiekių (produktotiekių) apsaugos zonos (III skyrius, penktasis skirsnis)	0,1345	-	-	0,1345
178.	3240/0003:0017	3240-0003-0017	Akmenės r. sav., Papilės sen., Šemetaičiai	2003-06-09	Mišku ūkio	-	Preliminarūs matavimai	Magistralinių dujotiekių ir naftotiekių (produktotiekių) apsaugos zonos (III skyrius, penktasis skirsnis)	0,5569	Magistralinių dujotiekių ir naftotiekių (produktotiekių) apsaugos zonos (III skyrius, penktasis skirsnis)	0,5569	-	-	0,5569

Eil. Nr.	Žemės sklypo kadastrinis numeris	Žemės sklypo unikalus numeris	Žemės sklypo adresas	Žemės sklypo suformavimo metai	Žemės sklypo paskirtis	Žemės sklypo naudojimo būdas	Žemės sklypo matavimų tipas	Esamos apsaugos zonos pavadinimas	Esamos apsaugos zonos plotas, ha	Planu nustatomos apsaugos zonos pavadinimas	Planu nustatomos apsaugos zonos plotas, ha	Planu nustatomos apsaugos zonos plotas, persidengiantis su kitų operatorių nustatytų apsaugos zonų plotu, ha	Naikinamos apsaugos zonos plotas, ha	Įregistruotų ir Planu nustatomų apsaugos zonų bendras plotas, ha
179.	3240/0003:0078	4400-5754-7716	Akmenės r. sav., Papilės sen., Šemetaičiai	2022-02-14	Žemės ūkio	Kiti žemės ūkio paskirties žemės sklypai	Kadastriniai matavimai (LKS-94)	Magistralinių dujotiekių ir naftotiekių (produktotiekių) apsaugos zonos (III skyrius, penktasis skirsnis)	0,3334	Magistralinių dujotiekių ir naftotiekių (produktotiekių) apsaugos zonos (III skyrius, penktasis skirsnis)	0,3334	-	-	0,3334
180.	3240/0003:0069	4400-2241-0620	Akmenės r. sav., Papilės sen., Šemetaičiai	2011-11-10	Miškų ūkio	Ūkinių miškų sklypai	Kadastriniai matavimai (LKS-94)	Magistralinių dujotiekių ir naftotiekių (produktotiekių) apsaugos zonos (III skyrius, penktasis skirsnis)	5,5462	Magistralinių dujotiekių ir naftotiekių (produktotiekių) apsaugos zonos (III skyrius, penktasis skirsnis)	5,5456	-	-	5,5456
181.	3240/0003:0060	4400-0836-4324	Akmenės r. sav., Papilės sen., Šemetaičiai	2006-04-13	Žemės ūkio	Kiti žemės ūkio paskirties žemės sklypai	Preliminarūs matavimai	Magistralinių dujotiekių ir naftotiekių (produktotiekių) apsaugos zonos (III skyrius, penktasis skirsnis)	0,2301	Magistralinių dujotiekių ir naftotiekių (produktotiekių) apsaugos zonos (III skyrius, penktasis skirsnis)	0,2301	-	-	0,2301
182.	3205/0008:0050	4400-2179-1435	Akmenės r. sav., Papilės sen., Zabikai	2011-06-08	Miškų ūkio	Ūkinių miškų sklypai	Kadastriniai matavimai (LKS-94)	Magistralinių dujotiekių ir naftotiekių (produktotiekių) apsaugos zonos (III skyrius, penktasis skirsnis)	0,0702	Magistralinių dujotiekių ir naftotiekių (produktotiekių) apsaugos zonos (III skyrius, penktasis skirsnis)	0,0702	-	-	0,0702
183.	3205/0008:0051	4400-2179-1546	Akmenės r. sav., Papilės sen., Zabikai	2011-06-08	Miškų ūkio	Apsauginių miškų sklypai; Ūkinių miškų sklypai	Kadastriniai matavimai (LKS-94)	Magistralinių dujotiekių ir naftotiekių (produktotiekių) apsaugos zonos (III skyrius, penktasis skirsnis)	4,1574	Magistralinių dujotiekių ir naftotiekių (produktotiekių) apsaugos zonos (III skyrius, penktasis skirsnis)	4,1614	-	-	4,1614
Bendras žemės sklypu, kuriems planu nustatomos MD ir naftotiekių (produktotiekių) apsaugos zonos (III skyrius, penktasis skirsnis) (kodas 107) plotas, ha											4,2659	-	-	-
Bendras žemės sklypu, kuriems įregistruotos, bet planu tikslinamas MD ir naftotiekių (produktotiekių) apsaugos zonos (III skyrius, penktasis skirsnis) (kodas 107) plotas, ha											92,1314	-	-	-
Bendras žemės sklypu, kuriems nustatytos ir įregistruotos MD ir naftotiekių (produktotiekių) apsaugos zonos (III skyrius, penktasis skirsnis) (kodas 107) plotas, ha											38,2451	-	-	-
Bendras žemės sklypu, kuriems planu nustatomos elektros tinklų apsaugos zonos (III skyrius, ketvirtasis skirsnis) (kodas 106) plotas, ha											0,1409	-	-	-

2 lentelė. Laisvos valstybinės žemės teritorijos, kuriose nustatomos MD ar elektros tinklų apsaugos zonos

Nesuformuoto žemės sklypo Eil. Nr.	Kadastro vietovė	Planuojamos apsaugos zonos pavadinimas	Planuojamos apsaugos zonos plotas, ha	Nesuformuoto žemės sklypo centro koordinatė		Nesuformuoto sklypo naudotojo vardas, pavardė/įmonės pavadinimas
				X	Y	
1VŽ	Naujoji Akmenė m.	Magistralinių dujotiekių ir naftotiekių (produktotiekių) apsaugos zonos (III skyrius, penktasis skirsnis)	0,4661	6242018,89	432858,94	Nacionalinė žemės tarnyba prie Žemės ūkio ministerijos
		Elektros tinklų apsaugos zonos (III skyrius ketvirtasis skirsnis)	0,0314	6242018,89	432858,94	Nacionalinė žemės tarnyba prie Žemės ūkio ministerijos
2VŽ	Naujoji Akmenė m.	Magistralinių dujotiekių ir naftotiekių (produktotiekių) apsaugos zonos (III skyrius, penktasis skirsnis)	0,2228	6241937,88	432555,73	Nacionalinė žemės tarnyba prie Žemės ūkio ministerijos
3VŽ	Alkiškiai	Magistralinių dujotiekių ir naftotiekių (produktotiekių) apsaugos zonos (III skyrius, penktasis skirsnis)	0,1607	6239346,52	432122,97	Nacionalinė žemės tarnyba prie Žemės ūkio ministerijos
		Elektros tinklų apsaugos zonos (III skyrius ketvirtasis skirsnis)	0,0003	6239346,52	432122,97	Nacionalinė žemės tarnyba prie Žemės ūkio ministerijos
4VŽ	Alkiškiai	Magistralinių dujotiekių ir naftotiekių (produktotiekių) apsaugos zonos (III skyrius, penktasis skirsnis)	0,0218	6239183,26	432009,17	Nacionalinė žemės tarnyba prie Žemės ūkio ministerijos
5VŽ	Alkiškiai	Magistralinių dujotiekių ir naftotiekių (produktotiekių) apsaugos zonos (III skyrius, penktasis skirsnis)	0,0978	6238734,45	431668,44	Nacionalinė žemės tarnyba prie Žemės ūkio ministerijos
6VŽ	Alkiškiai	Magistralinių dujotiekių ir naftotiekių (produktotiekių) apsaugos zonos (III skyrius, penktasis skirsnis)	0,0700	6237312,60	431546,54	Nacionalinė žemės tarnyba prie Žemės ūkio ministerijos

Nesuformuoto žemės sklypo Eil. Nr.	Kadastrų vietovė	Planuojamos apsaugos zonos pavadinimas	Planuojamos apsaugos zonos plotas, ha	Nesuformuoto žemės sklypo centro koordinatė		Nesuformuoto sklypo naudotojo vardas, pavardė/įmonės pavadinimas
				X	Y	
7VŽ	Alkiškiai	Magistralinių dujotiekių ir naftotiekių (produktotiekių) apsaugos zonos (III skyrius, penktasis skirsnis)	1,8526	6236661,57	431213,28	Nacionalinė žemės tarnyba prie Žemės ūkio ministerijos
8VŽ	Sablauskiai	Magistralinių dujotiekių ir naftotiekių (produktotiekių) apsaugos zonos (III skyrius, penktasis skirsnis)	0,0849	6236537,32	431219,27	Nacionalinė žemės tarnyba prie Žemės ūkio ministerijos
		Elektros tinklų apsaugos zonos (III skyrius ketvirtasis skirsnis)	0,0010	6236537,32	431219,27	Nacionalinė žemės tarnyba prie Žemės ūkio ministerijos
9VŽ	Sablauskiai	Magistralinių dujotiekių ir naftotiekių (produktotiekių) apsaugos zonos (III skyrius, penktasis skirsnis)	0,0177	6236494,13	431194,07	Nacionalinė žemės tarnyba prie Žemės ūkio ministerijos
10VŽ	Sablauskiai	Magistralinių dujotiekių ir naftotiekių (produktotiekių) apsaugos zonos (III skyrius, penktasis skirsnis)	0,0163	6236481,15	431256,53	Nacionalinė žemės tarnyba prie Žemės ūkio ministerijos
		Elektros tinklų apsaugos zonos (III skyrius ketvirtasis skirsnis)	0,0021	6236481,15	431256,53	Nacionalinė žemės tarnyba prie Žemės ūkio ministerijos
11VŽ	Sablauskiai	Magistralinių dujotiekių ir naftotiekių (produktotiekių) apsaugos zonos (III skyrius, penktasis skirsnis)	0,3234	6236411,11	431222,43	Nacionalinė žemės tarnyba prie Žemės ūkio ministerijos
12VŽ	Sablauskiai	Magistralinių dujotiekių ir naftotiekių (produktotiekių) apsaugos zonos (III skyrius, penktasis skirsnis)	0,0318	6236116,38	431076,64	Nacionalinė žemės tarnyba prie Žemės ūkio ministerijos
13VŽ	Sablauskiai	Magistralinių dujotiekių ir naftotiekių (produktotiekių) apsaugos zonos (III skyrius, penktasis skirsnis)	0,0793	6235643,88	431175,90	Nacionalinė žemės tarnyba prie Žemės ūkio ministerijos
		Elektros tinklų apsaugos zonos (III skyrius ketvirtasis skirsnis)	0,0003	6235643,88	431175,90	Nacionalinė žemės tarnyba prie Žemės ūkio ministerijos
14VŽ	Sablauskiai	Magistralinių dujotiekių ir naftotiekių (produktotiekių) apsaugos zonos (III skyrius, penktasis skirsnis)	0,1622	6235517,11	431226,79	Nacionalinė žemės tarnyba prie Žemės ūkio ministerijos
15VŽ	Sablauskiai	Magistralinių dujotiekių ir naftotiekių (produktotiekių) apsaugos zonos (III skyrius, penktasis skirsnis)	0,0405	6235168,21	431388,19	Nacionalinė žemės tarnyba prie Žemės ūkio ministerijos
16VŽ	Sablauskiai	Magistralinių dujotiekių ir naftotiekių (produktotiekių) apsaugos zonos (III skyrius, penktasis skirsnis)	0,1277	6234383,25	431173,54	Nacionalinė žemės tarnyba prie Žemės ūkio ministerijos
17VŽ	Sablauskiai	Magistralinių dujotiekių ir naftotiekių (produktotiekių) apsaugos zonos (III skyrius, penktasis skirsnis)	0,0388	6232634,14	430804,43	Nacionalinė žemės tarnyba prie Žemės ūkio ministerijos
18VŽ	Sablauskiai	Magistralinių dujotiekių ir naftotiekių (produktotiekių) apsaugos zonos (III skyrius, penktasis skirsnis)	0,0447	6232366,98	430726,71	Nacionalinė žemės tarnyba prie Žemės ūkio ministerijos
19VŽ	Sablauskiai	Magistralinių dujotiekių ir naftotiekių (produktotiekių) apsaugos zonos (III skyrius, penktasis skirsnis)	0,0314	6231334,63	430447,86	Nacionalinė žemės tarnyba prie Žemės ūkio ministerijos
20VŽ	Eglesiai	Magistralinių dujotiekių ir naftotiekių (produktotiekių) apsaugos zonos (III skyrius, penktasis skirsnis)	0,0870	6229775,75	430032,16	Nacionalinė žemės tarnyba prie Žemės ūkio ministerijos
21VŽ	Eglesiai	Magistralinių dujotiekių ir naftotiekių (produktotiekių) apsaugos zonos (III skyrius, penktasis skirsnis)	0,0677	6228891,20	429876,89	Nacionalinė žemės tarnyba prie Žemės ūkio ministerijos
22VŽ	Eglesiai	Magistralinių dujotiekių ir naftotiekių (produktotiekių) apsaugos zonos (III skyrius, penktasis skirsnis)	0,0547	6227574,20	429865,33	Nacionalinė žemės tarnyba prie Žemės ūkio ministerijos
23VŽ	Eglesiai	Magistralinių dujotiekių ir naftotiekių (produktotiekių) apsaugos zonos (III skyrius, penktasis skirsnis)	0,0764	6227102,54	429855,55	Nacionalinė žemės tarnyba prie Žemės ūkio ministerijos
24VŽ	Eglesiai	Magistralinių dujotiekių ir naftotiekių (produktotiekių) apsaugos zonos (III skyrius, penktasis skirsnis)	0,0094	6226921,57	429856,28	Nacionalinė žemės tarnyba prie Žemės ūkio ministerijos
25VŽ	Eglesiai	Magistralinių dujotiekių ir naftotiekių (produktotiekių) apsaugos zonos (III skyrius, penktasis skirsnis)	0,0313	6226629,75	429682,44	Nacionalinė žemės tarnyba prie Žemės ūkio ministerijos
26VŽ	Eglesiai	Magistralinių dujotiekių ir naftotiekių (produktotiekių) apsaugos zonos (III skyrius, penktasis skirsnis)	0,0263	6225990,45	429335,56	Nacionalinė žemės tarnyba prie Žemės ūkio ministerijos
27VŽ	Eglesiai	Magistralinių dujotiekių ir naftotiekių (produktotiekių) apsaugos zonos (III skyrius, penktasis skirsnis)	0,0000	6225952,16	429005,13	Nacionalinė žemės tarnyba prie Žemės ūkio ministerijos
28VŽ	Eglesiai	Magistralinių dujotiekių ir naftotiekių (produktotiekių) apsaugos zonos (III skyrius, penktasis skirsnis)	0,0405	6225845,01	428709,23	Nacionalinė žemės tarnyba prie Žemės ūkio ministerijos

Nesuformuoto žemės sklypo Eil. Nr.	Kadastrų vietovė	Planuojamos apsaugos zonos pavadinimas	Planuojamos apsaugos zonos plotas, ha	Nesuformuoto žemės sklypo centro koordinatė		Nesuformuoto sklypo naudotojo vardas, pavardė/įmonės pavadinimas
				X	Y	
29VŽ	Eglesiai	Magistralinių dujotiekių ir naftotiekių (produktotiekių) apsaugos zonos (III skyrius, penktasis skirsnis)	0,0710	6225615,69	427955,19	Nacionalinė žemės tarnyba prie Žemės ūkio ministerijos
		Elektros tinklų apsaugos zonos (III skyrius ketvirtasis skirsnis)	0,0000	6225615,69	427955,19	Nacionalinė žemės tarnyba prie Žemės ūkio ministerijos
30VŽ	Eglesiai	Magistralinių dujotiekių ir naftotiekių (produktotiekių) apsaugos zonos (III skyrius, penktasis skirsnis)	0,2078	6225580,40	427592,16	Nacionalinė žemės tarnyba prie Žemės ūkio ministerijos
31VŽ	Eglesiai	Magistralinių dujotiekių ir naftotiekių (produktotiekių) apsaugos zonos (III skyrius, penktasis skirsnis)	0,2024	6225551,65	427315,71	Nacionalinė žemės tarnyba prie Žemės ūkio ministerijos
32VŽ	Eglesiai	Magistralinių dujotiekių ir naftotiekių (produktotiekių) apsaugos zonos (III skyrius, penktasis skirsnis)	0,0876	6225398,59	426776,50	Nacionalinė žemės tarnyba prie Žemės ūkio ministerijos
33VŽ	Eglesiai	Magistralinių dujotiekių ir naftotiekių (produktotiekių) apsaugos zonos (III skyrius, penktasis skirsnis)	0,2310	6225377,08	426195,64	Nacionalinė žemės tarnyba prie Žemės ūkio ministerijos
34VŽ	Eglesiai	Magistralinių dujotiekių ir naftotiekių (produktotiekių) apsaugos zonos (III skyrius, penktasis skirsnis)	0,0310	6225531,20	425923,69	Nacionalinė žemės tarnyba prie Žemės ūkio ministerijos
35VŽ	Eglesiai	Magistralinių dujotiekių ir naftotiekių (produktotiekių) apsaugos zonos (III skyrius, penktasis skirsnis)	0,1248	6225756,84	425712,93	Nacionalinė žemės tarnyba prie Žemės ūkio ministerijos
36VŽ	Eglesiai	Magistralinių dujotiekių ir naftotiekių (produktotiekių) apsaugos zonos (III skyrius, penktasis skirsnis)	0,3157	6225943,51	425688,54	Nacionalinė žemės tarnyba prie Žemės ūkio ministerijos
		Elektros tinklų apsaugos zonos (III skyrius ketvirtasis skirsnis)	0,0215	6225943,51	425688,54	Nacionalinė žemės tarnyba prie Žemės ūkio ministerijos
37VŽ	Eglesiai	Magistralinių dujotiekių ir naftotiekių (produktotiekių) apsaugos zonos (III skyrius, penktasis skirsnis)	0,0131	6225561,80	429187,22	Nacionalinė žemės tarnyba prie Žemės ūkio ministerijos
38VŽ	Papilė	Magistralinių dujotiekių ir naftotiekių (produktotiekių) apsaugos zonos (III skyrius, penktasis skirsnis)	0,2327	6221418,90	429898,08	Nacionalinė žemės tarnyba prie Žemės ūkio ministerijos
39VŽ	Papilė	Magistralinių dujotiekių ir naftotiekių (produktotiekių) apsaugos zonos (III skyrius, penktasis skirsnis)	0,0320	6220819,79	429730,13	Nacionalinė žemės tarnyba prie Žemės ūkio ministerijos
Bendras valstybinės žemės plotų, kuriems žemės sklypai nesuformuoti ir kurie patenka į planu nustatomas MD ir naftotiekių (produktotiekių) apsaugos zonas (III skyrius, penktasis skirsnis) (kodas 107) plotas, ha			5,8327			
Bendras valstybinės žemės plotų, kuriems žemės sklypai nesuformuoti ir kurie patenka į planu nustatomas elektros tinklų apsaugos zonas (III skyrius, ketvirtasis skirsnis) (kodas 106) plotas, ha			0,0567			

** Pastaba – valstybinės žemės plotas apskaičiuotas atsižvelgiant į gretimų sklypų išdėstymą.

Specialiųjų žemės naudojimo sąlygų pavadinimai:

Kodas	Reikšmė
106	Elektros linijų apsaugos zonos (III skyrius, ketvirtasis skirsnis)
107	Magistralinių dujotiekių ir naftotiekių (produktotiekių) apsaugos zonos (III skyrius, penktasis skirsnis)

2 PRIEDAS

1 lentelė. Žemės sklypų, kurie patenka į Plane nustatomas magistralinių dujotiekių ir susijusios infrastruktūros apsaugos zonas, duomenys

Eil. Nr.	Žemės sklypo kadastrinis numeris	Žemės sklypo unikalus numeris	Žemės sklypo adresas
1	3240/8001:0001	4400-0991-9313	Akmenės r. sav., Akmenės r. sav. teritorija, Akmenės r. sav. teritorija
2	3203/7001:0002	4400-2457-1435	Akmenės r. sav., Akmenės r. sav. teritorija, Akmenės r. sav. teritorija
3	3203/7001:0005	4400-4270-8263	Akmenės r. sav., Akmenės r. sav. teritorija, Akmenės r. sav. teritorija
4	3240/7001:0005	4400-4270-1340	Akmenės r. sav., Akmenės r. sav. teritorija, Akmenės r. sav. teritorija
5	3245/7001:0001	4400-4460-4813	Akmenės r. sav., Akmenės r. sav. teritorija, Akmenės r. sav. teritorija
6	3203/0012:0035	3203-0012-0035	Akmenės r. sav., Naujosios Akmenės kaimiškoji sen., Menčiai
7	3203/0010:0025	3203-0010-0025	Akmenės r. sav., Naujosios Akmenės kaimiškoji sen., Menčiai
8	3203/0010:0092	4400-3060-4485	Akmenės r. sav., Naujosios Akmenės kaimiškoji sen., Menčiai
9	3203/0012:0048	3203-0012-0048	Akmenės r. sav., Naujosios Akmenės kaimiškoji sen., Menčiai
10	3203/0010:0048	4400-3060-4396	Akmenės r. sav., Naujosios Akmenės kaimiškoji sen., Menčiai
11	3203/0010:0097	4400-3060-7077	Akmenės r. sav., Naujosios Akmenės kaimiškoji sen., Menčiai
12	3203/0012:0029	3203-0012-0029	Akmenės r. sav., Naujosios Akmenės kaimiškoji sen., Menčiai
13	3203/0010:0094	4400-3060-6886	Akmenės r. sav., Naujosios Akmenės kaimiškoji sen., Menčiai
14	3203/0012:0007	3203-0012-0007	Akmenės r. sav., Naujosios Akmenės kaimiškoji sen., Menčiai, Aušros g. 17
15	3203/0012:0147	4400-1492-6706	Akmenės r. sav., Naujosios Akmenės kaimiškoji sen., Menčiai, Aušros g. 21
16	3203/0010:0012	3203-0010-0012	Akmenės r. sav., Naujosios Akmenės kaimiškoji sen., Menčiai, Ryto g. 3
17	3203/0011:0138	4400-3117-0122	Akmenės r. sav., Naujosios Akmenės kaimiškoji sen., Pašakarniai
18	3203/0011:0063	4400-0102-2715	Akmenės r. sav., Naujosios Akmenės kaimiškoji sen., Pašakarniai
19	3203/0010:0087	4400-3059-9832	Akmenės r. sav., Naujosios Akmenės kaimiškoji sen., Pašakarniai
20	3203/0010:0091	4400-3060-2103	Akmenės r. sav., Naujosios Akmenės kaimiškoji sen., Pašakarniai
21	3223/0001:0030	4400-2543-6168	Akmenės r. sav., Naujosios Akmenės kaimiškoji sen., Pašakarniai
22	3203/0011:0002	3203-0011-0002	Akmenės r. sav., Naujosios Akmenės kaimiškoji sen., Pašakarniai
23	3203/0011:0118	4400-3103-3133	Akmenės r. sav., Naujosios Akmenės kaimiškoji sen., Pašakarniai
24	3223/0001:0029	4400-2543-5350	Akmenės r. sav., Naujosios Akmenės kaimiškoji sen., Pašakarniai

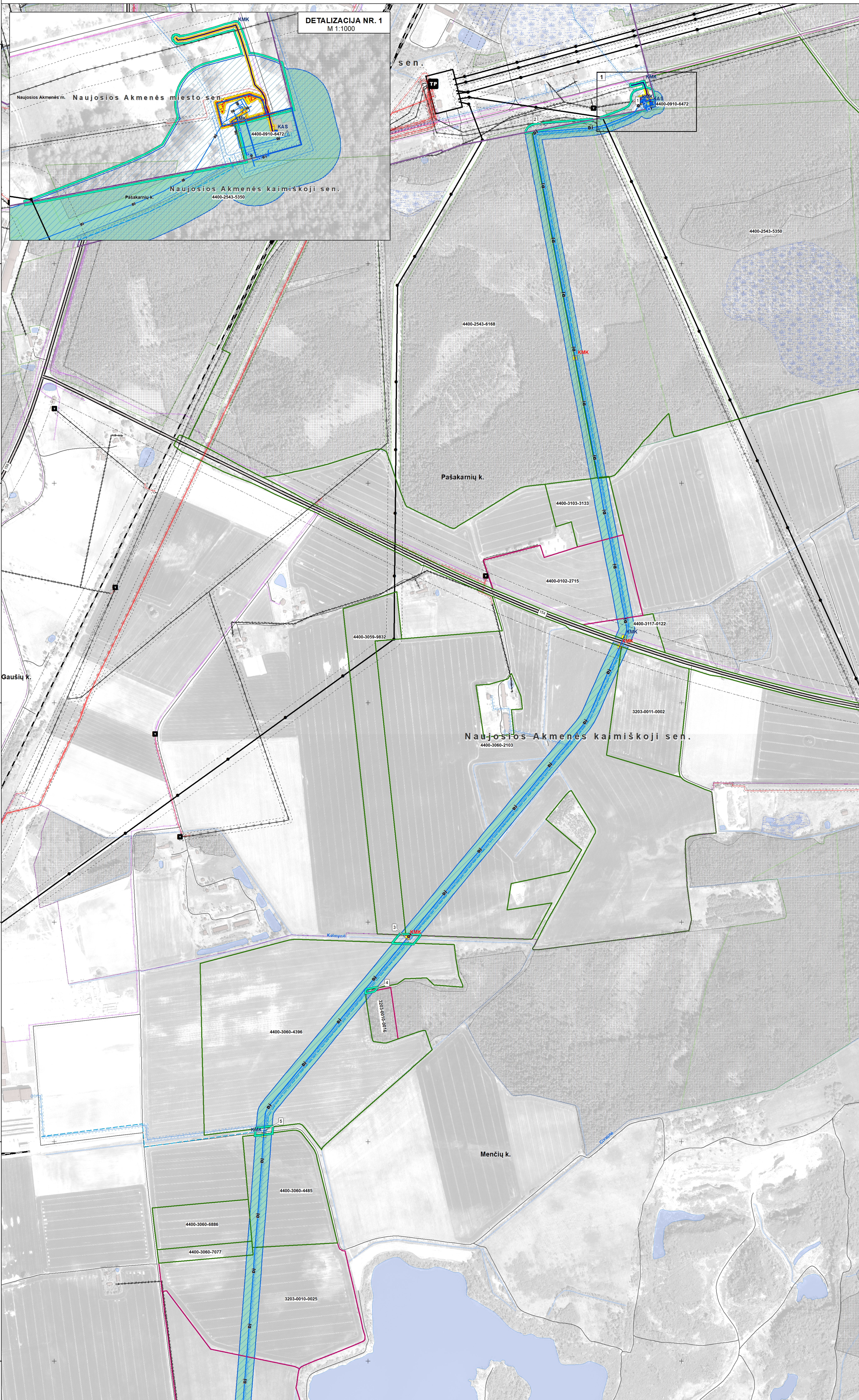

Eil. Nr.	Žemės sklypo kadastrinis numeris	Žemės sklypo unikalus numeris	Žemės sklypo adresas
25	3245/0005:0125	4400-0874-2514	Akmenės r. sav., Naujosios Akmenės kaimiškoji sen., Rudausiai
26	3245/0006:0200	4400-5548-5811	Akmenės r. sav., Naujosios Akmenės kaimiškoji sen., Rudausiai
27	3245/0005:0131	4400-1049-4485	Akmenės r. sav., Naujosios Akmenės kaimiškoji sen., Rudausiai
28	3245/0005:0124	4400-0843-6053	Akmenės r. sav., Naujosios Akmenės kaimiškoji sen., Rudausiai
29	3245/0005:0146	4400-4613-0470	Akmenės r. sav., Naujosios Akmenės kaimiškoji sen., Rudausiai
30	3245/0005:0123	4400-0841-6246	Akmenės r. sav., Naujosios Akmenės kaimiškoji sen., Rudausiai
31	3245/0005:0033	3245-0005-0033	Akmenės r. sav., Naujosios Akmenės kaimiškoji sen., Rudausiai
32	3245/0006:0187	4400-3002-8761	Akmenės r. sav., Naujosios Akmenės kaimiškoji sen., Rudausiai
33	3245/0005:0026	3245-0005-0026	Akmenės r. sav., Naujosios Akmenės kaimiškoji sen., Rudausiai
34	3245/0006:0202	4400-5548-4147	Akmenės r. sav., Naujosios Akmenės kaimiškoji sen., Rudausiai
35	3245/0005:0119	4400-0822-8260	Akmenės r. sav., Naujosios Akmenės kaimiškoji sen., Rudausiai
36	3245/0005:0129	4400-1009-8038	Akmenės r. sav., Naujosios Akmenės kaimiškoji sen., Rudausiai
37	3245/0005:0128	4400-1009-7895	Akmenės r. sav., Naujosios Akmenės kaimiškoji sen., Rudausiai
38	3245/0006:0103	4400-0125-4188	Akmenės r. sav., Naujosios Akmenės kaimiškoji sen., Rudausiai
39	3245/0005:0145	4400-4486-7218	Akmenės r. sav., Naujosios Akmenės kaimiškoji sen., Rudausiai
40	3245/0005:0103	4400-0077-2236	Akmenės r. sav., Naujosios Akmenės kaimiškoji sen., Rudausiai
41	3245/0006:0186	4400-3002-8718	Akmenės r. sav., Naujosios Akmenės kaimiškoji sen., Rudausiai
42	3245/0002:0085	3245-0002-0085	Akmenės r. sav., Naujosios Akmenės kaimiškoji sen., Sablauskiai
43	3245/0002:0069	3245-0002-0069	Akmenės r. sav., Naujosios Akmenės kaimiškoji sen., Sablauskiai
44	3245/0002:0171	4400-0910-6207	Akmenės r. sav., Naujosios Akmenės kaimiškoji sen., Sablauskiai
45	3245/0006:0038	3245-0006-0038	Akmenės r. sav., Naujosios Akmenės kaimiškoji sen., Sablauskiai
46	3245/0002:0138	4400-0360-4122	Akmenės r. sav., Naujosios Akmenės kaimiškoji sen., Sablauskiai
47	3245/0002:0211	4400-2815-3333	Akmenės r. sav., Naujosios Akmenės kaimiškoji sen., Sablauskiai
48	3245/0002:0057	3245-0002-0057	Akmenės r. sav., Naujosios Akmenės kaimiškoji sen., Sablauskiai
49	3245/0002:0056	3245-0002-0056	Akmenės r. sav., Naujosios Akmenės kaimiškoji sen., Sablauskiai
50	3245/0002:0086	3245-0002-0086	Akmenės r. sav., Naujosios Akmenės kaimiškoji sen., Sablauskiai
51	3245/0006:0190	4400-4258-1795	Akmenės r. sav., Naujosios Akmenės kaimiškoji sen., Sablauskiai

Eil. Nr.	Žemės sklypo kadastrinis numeris	Žemės sklypo unikalus numeris	Žemės sklypo adresas
52	3245/0002:0054	3245-0002-0054	Akmenės r. sav., Naujosios Akmenės kaimiškoji sen., Sablauskiai
53	3245/0002:0195	4400-2259-1152	Akmenės r. sav., Naujosios Akmenės kaimiškoji sen., Sablauskiai
54	3245/0006:0149	4400-0820-3170	Akmenės r. sav., Naujosios Akmenės kaimiškoji sen., Sablauskiai
55	3245/0002:0183	4400-1815-1623	Akmenės r. sav., Naujosios Akmenės kaimiškoji sen., Sablauskiai
56	3245/0002:0117	4400-0243-4015	Akmenės r. sav., Naujosios Akmenės kaimiškoji sen., Sablauskiai
57	3245/0006:0010	3245-0006-0010	Akmenės r. sav., Naujosios Akmenės kaimiškoji sen., Sablauskiai
58	3245/0002:0083	3245-0002-0083	Akmenės r. sav., Naujosios Akmenės kaimiškoji sen., Sablauskiai
59	3245/0002:0113	4400-0207-0784	Akmenės r. sav., Naujosios Akmenės kaimiškoji sen., Sablauskiai
60	3233/0007:0136	4400-0910-6472	Akmenės r. sav., Naujosios Akmenės miesto sen., Naujoji Akmenė, Žagarės g. 2A
61	3205/0008:0047	4400-2005-3305	Akmenės r. sav., Papilės sen., Barvydžiai
62	3205/0008:0036	4400-0613-0618	Akmenės r. sav., Papilės sen., Barvydžiai
63	3205/0008:0010	3205-0008-0010	Akmenės r. sav., Papilės sen., Barvydžiai
64	3205/0008:0059	4400-2549-9781	Akmenės r. sav., Papilės sen., Barvydžiai
65	3205/0008:0055	4400-2248-9436	Akmenės r. sav., Papilės sen., Barvydžiai
66	3205/0008:0045	4400-2005-2808	Akmenės r. sav., Papilės sen., Barvydžiai
67	3205/0008:0004	3205-0008-0004	Akmenės r. sav., Papilės sen., Barvydžiai
68	3205/0008:0048	4400-2005-3292	Akmenės r. sav., Papilės sen., Barvydžiai
69	3205/0012:0032	3205-0012-0032	Akmenės r. sav., Papilės sen., Baubliai
70	3205/0008:0054	4400-2241-5583	Akmenės r. sav., Papilės sen., Draginiai
71	3205/0013:0132	4400-3876-7894	Akmenės r. sav., Papilės sen., Draginiai
72	3205/0013:0092	4400-0813-1791	Akmenės r. sav., Papilės sen., Draginiai
73	3205/0013:0086	4400-0737-0610	Akmenės r. sav., Papilės sen., Draginiai
74	3240/0002:0247	4400-2309-1201	Akmenės r. sav., Papilės sen., Gamėnai
75	3205/0014:0034	3205-0014-0034	Akmenės r. sav., Papilės sen., Latveliai
76	3205/0014:0029	3205-0014-0029	Akmenės r. sav., Papilės sen., Latveliai
77	3205/0014:0015	3205-0014-0015	Akmenės r. sav., Papilės sen., Latveliai
78	3205/0005:0315	4400-4197-2561	Akmenės r. sav., Papilės sen., Latveliai

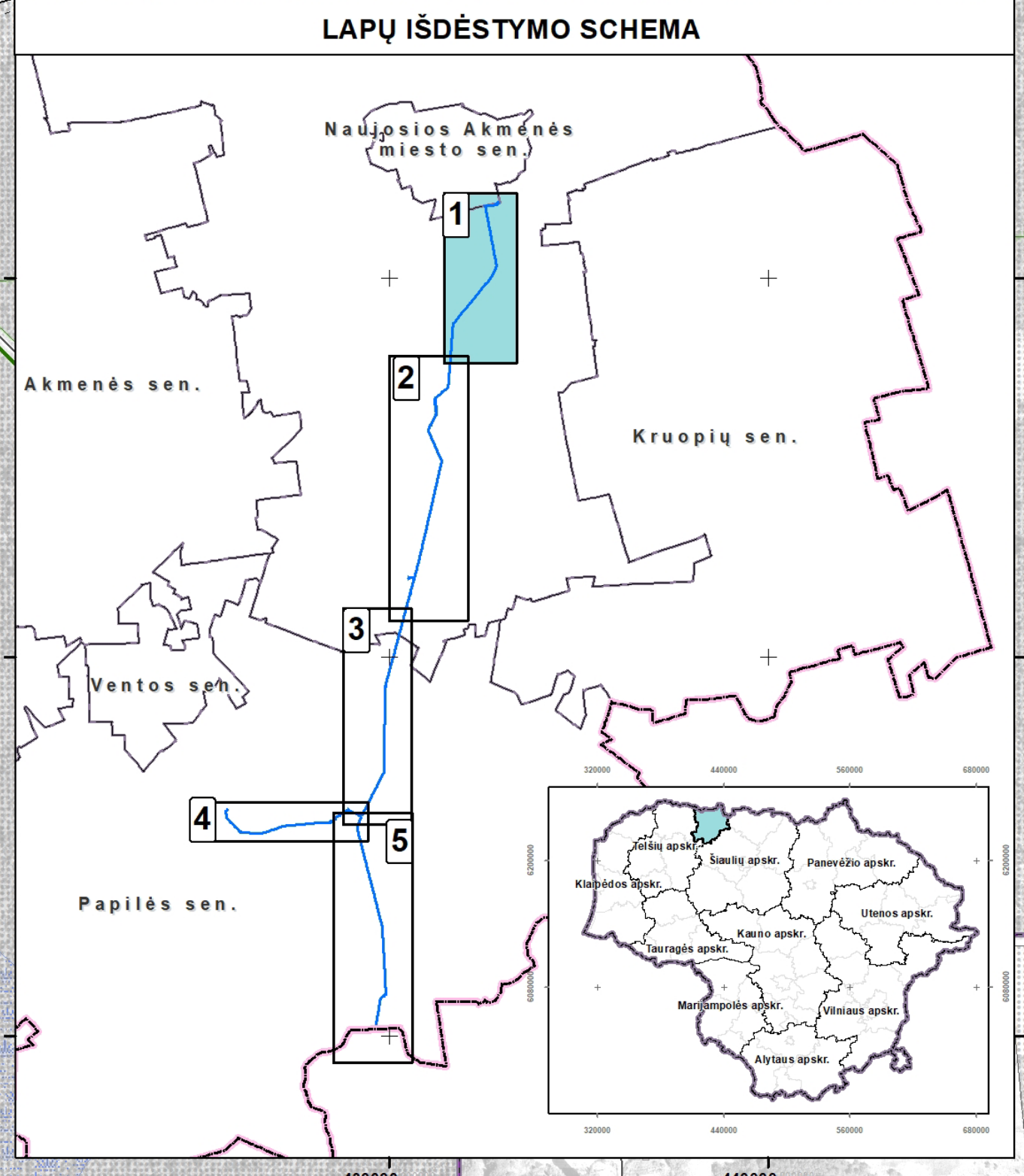
Eil. Nr.	Žemės sklypo kadastrinis numeris	Žemės sklypo unikalus numeris	Žemės sklypo adresas
79	3205/0014:0065	4400-0219-0938	Akmenės r. sav., Papilės sen., Latveliai
80	3205/0005:0050	3205-0005-0050	Akmenės r. sav., Papilės sen., Latveliai
81	3205/0014:0038	3205-0014-0038	Akmenės r. sav., Papilės sen., Latveliai
82	3240/0003:0006	3240-0003-0006	Akmenės r. sav., Papilės sen., Pagamė
83	3205/0005:0219	4400-0313-1718	Akmenės r. sav., Papilės sen., Pelkelė
84	3205/0005:0011	3205-0005-0011	Akmenės r. sav., Papilės sen., Pelkelė
85	3205/0005:0281	4400-1982-6449	Akmenės r. sav., Papilės sen., Pelkelė
86	3205/0005:0097	3205-0005-0097	Akmenės r. sav., Papilės sen., Pelkelė
87	3205/0005:0071	3205-0005-0071	Akmenės r. sav., Papilės sen., Pelkelė
88	3205/0005:0052	3205-0005-0052	Akmenės r. sav., Papilės sen., Pelkelė
89	3205/0005:0008	3205-0005-0008	Akmenės r. sav., Papilės sen., Pelkelė, Kruopių g. 26
90	3205/0005:0259	4400-0910-7237	Akmenės r. sav., Papilės sen., Pelkelė, Kruopių g. 30
91	3240/0003:0075	4400-5366-1031	Akmenės r. sav., Papilės sen., Šemetaičiai
92	3240/0003:0054	4400-0736-4514	Akmenės r. sav., Papilės sen., Šemetaičiai
93	3240/0003:0069	4400-2241-0620	Akmenės r. sav., Papilės sen., Šemetaičiai
94	3205/0008:0051	4400-2179-1546	Akmenės r. sav., Papilės sen., Zabikai

GRAFINĖ DALIS

AKMENĖS RAJONO SAVIVALDYBĖS TERITORIJOJE ESANČIŲ MAGISTRALINIŲ DUJOTIEKIŲ IR SUSIJUSIOS INFRASTRUKTŪROS APSAUGOS ZONŲ PLANAS



DETALIZACIJA NR. 1
M 1:1000



SUTARTINIAI ŽYMĖJIMAI

RIBOS

- Savivaldybės riba
- Senūnijos riba
- Gyvenamosios vietovės riba
- Valstybinės reikšmės miškų plotų riba

SAUGOMI OBJEKTAI IR TERITORIJOS

Nekilnojamas kultūros paveldas

- Nekilnojamo kultūros paveldo objektas ir objekto kodo numeris
- Nekilnojamo kultūros paveldo objekto teritorijos riba ir objekto kodo numeris
- Nekilnojamo kultūros paveldo teritorijos apsaugos zona

Saugomos teritorijos

- Saugomos teritorijos
- Botaniniai gamtos paveldo objektai
- Geologiniai gamtos paveldo objektai

NATURA 2000 teritorijos

- Buveinių apsaugai svarbios teritorijos (BAST)
- Paukščių apsaugai svarbios teritorijos (PAST)

MAGISTRALINIŲ DUJOTIEKIŲ IR SUSIJUSIOS INFRASTRUKTŪROS ŽYMĖJIMAI

- Anodinis žemėklis
- KMK - Kontrolės ir matavimo kolonėlė ir jos apsaugos zona 1 m atstumu nuo katodinės matavimo kolonėlės centro**
- KMK - Suprojektuota kontrolės ir matavimo kolonėlė ir jos apsaugos zona 1 m atstumu nuo katodinės matavimo kolonėlės centro**
- DSS - Dujų skirstymo stotis
- KAS - Dujų apskaitos stotis
- Katodinės apsaugos stotis
- Magistralinis dujotiekis (toliau - MD)
- Prapūtimo vamzdis
- Vedinimo vamzdis
- Teritorijos, kurioje yra MD įrenginių ir statinių (stotelių, uždarymo įtaisų, valymo ir diagnostavimo įtaisų paleidimo ir priėmimo kamerų, slėgio ribojimo mazgų), aptvėrimas
- Katodinės apsaugos kabelis
- Ižeminimo kontūras
- Žemos įtampos požeminės elektros linijos
- Laisvos valstybinės žemės (VŽ) teritorijos, kuriose nustatomos MD ar elektros tinklų apsaugos zonos, ribos ir eilės numeris
- Planu nustatomos MD ir naftotiekių (produktotiekių) apsaugos zonos (III skyrius, penktasis skirsnis) (kodas 107) *
- Esamos, bet planu tikslinamos MD ir naftotiekių (produktotiekių) apsaugos zonos (III skyrius, penktasis skirsnis) (kodas 107) *
- Esamos ir įregistruotos MD ir naftotiekių (produktotiekių) apsaugos zonos (III skyrius, penktasis skirsnis) (kodas 107) *
- Planu nustatomos elektros tinklų apsaugos zonos (III skyrius, ketvirtasis skirsnis) (kodas 106) (su MD susijusia infrastruktūra)**

Žemės sklypų teritorijos, kurioms nustatomos arba tikslinamos MD, elektros tinklų apsaugos zonos, unikalūs numeris, ribos, jų matavimo tipai:

- Kadastriniai matavimai
- Preliminariūs matavimai

Susisiekimo infrastruktūra (vaizduojama informaciniais tikslais pagal duomenų šaltinį Nr.1)

- Krašto kelias ir kelio numeris
- Rajoninis kelias ir kelio numeris
- Vietinės reikšmės kelias
- Geležinkelis
- Kelių apsaugos zona
- Geležinkelio apsaugos zona

Inžinerinė infrastruktūra (vaizduojama informaciniais tikslais pagal duomenų šaltinius Nr.7, Nr. 8, Nr.9)

- Esama 110 /35/10 kV transformatorių pastotė
- Esama 35/10 kV transformatorinė
- Esama 10 /0,4 kV transformatorinė
- 330 kV elektros perdavimo oro linija
- 330 kV elektros perdavimo oro linijos atrama
- 110 kV elektros perdavimo oro linija
- 110 kV elektros perdavimo oro linijos atrama
- 35 kV elektros skirstomųjų tinklų oro linijos atrama
- 10 kV elektros tinklų oro linija
- 0,4 kV elektros tinklų oro linija
- 35 kV požeminių kabelių linija
- 10 kV požeminių kabelių linija
- 0,4 kV požeminių kabelių linija
- Elektros oro linijų ir požeminių kabelių oro linijų apsaugos zona
- Mažo slėgio dujotiekis
- Vidutinio slėgio dujotiekis
- Dujotiekių vamzdžio apsaugos zona (po vieną metrą į abi puses nuo vamzdžio sienelės)
- Projektuojamas dujotiekis

KITI ŽYMĖJIMAI (vaizduojama informaciniais tikslais pagal duomenų šaltinius Nr.1, Nr. 11, Nr. 12)

- Pastatai
- Ežerai, tvenkiniai
- Peikės
- Kapinės
- Miškai (pagal Valstybinės miškų ūkio duomenis)
- Plačiajuostis RAIN tinklas
- Kitų operatorių ryšių kabelis

Pastabos:

* vadovaujantis LR specialiajū žemės naudojimo sąlygų įstatymo 27 str. 1) MD vamzdžio apsaugos zona – išilgai vamzdžio trasos esanti žemės juosta, kurios ribos yra po 25 metrus į abi puses nuo vamzdžio ašies, virš šios juostos esanti oro erdvė, po šia juosta esanti žemė bei vanduo virš šios juostos ir po ja, ir kitų MD įrenginių ir statinių (stotelių, uždarymo įtaisų, valymo ir diagnostavimo įtaisų paleidimo ir priėmimo kamerų, slėgio ribojimo mazgų) apsaugos zona – žemės juosta, kurios ribos yra 25 metrų atstumu aplink teritorijas, kurioje yra šie įrenginiai ar statiniai, aptvėrimai, virš šios juostos esanti oro erdvė ir žemė po šia juosta;

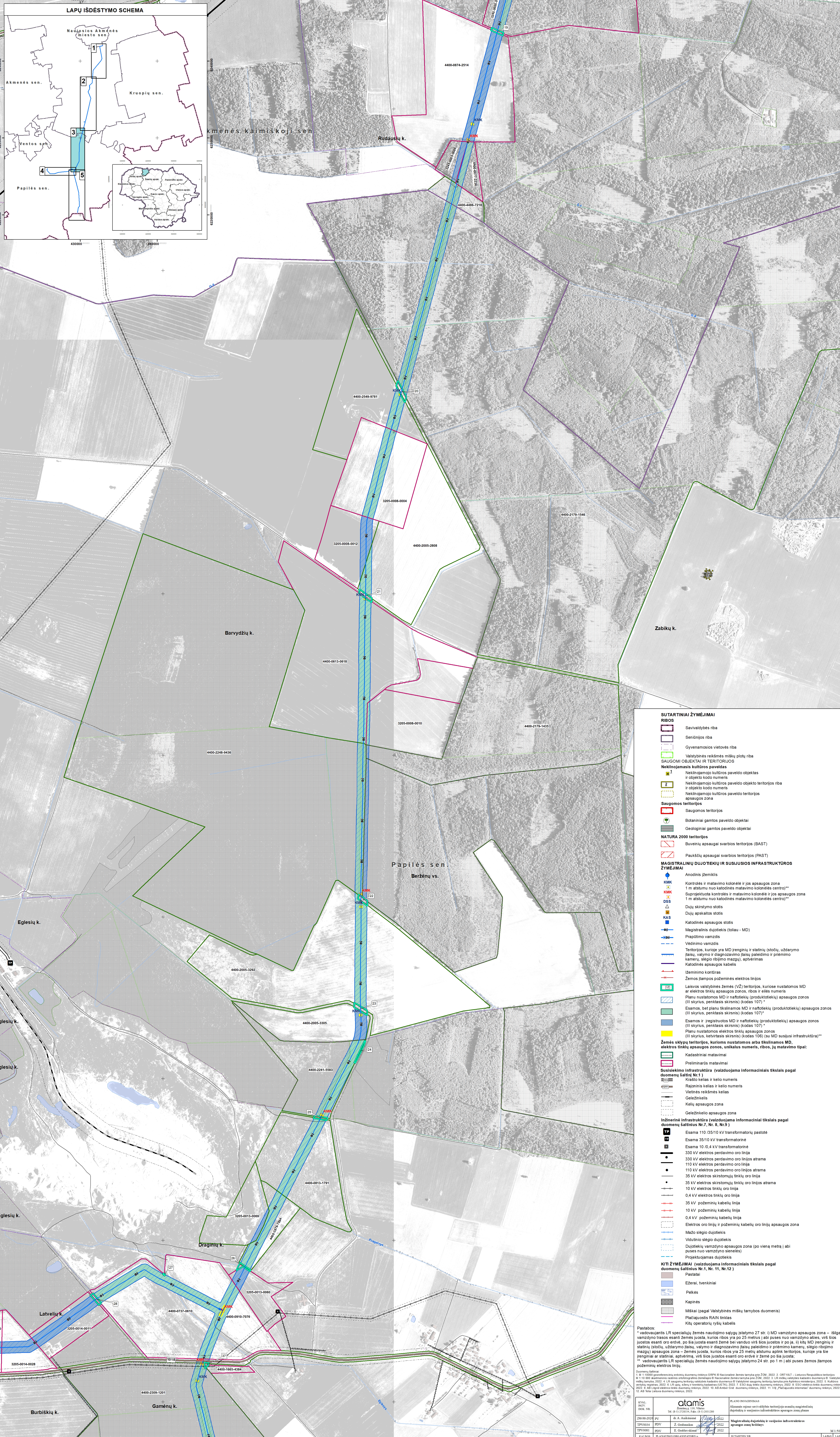
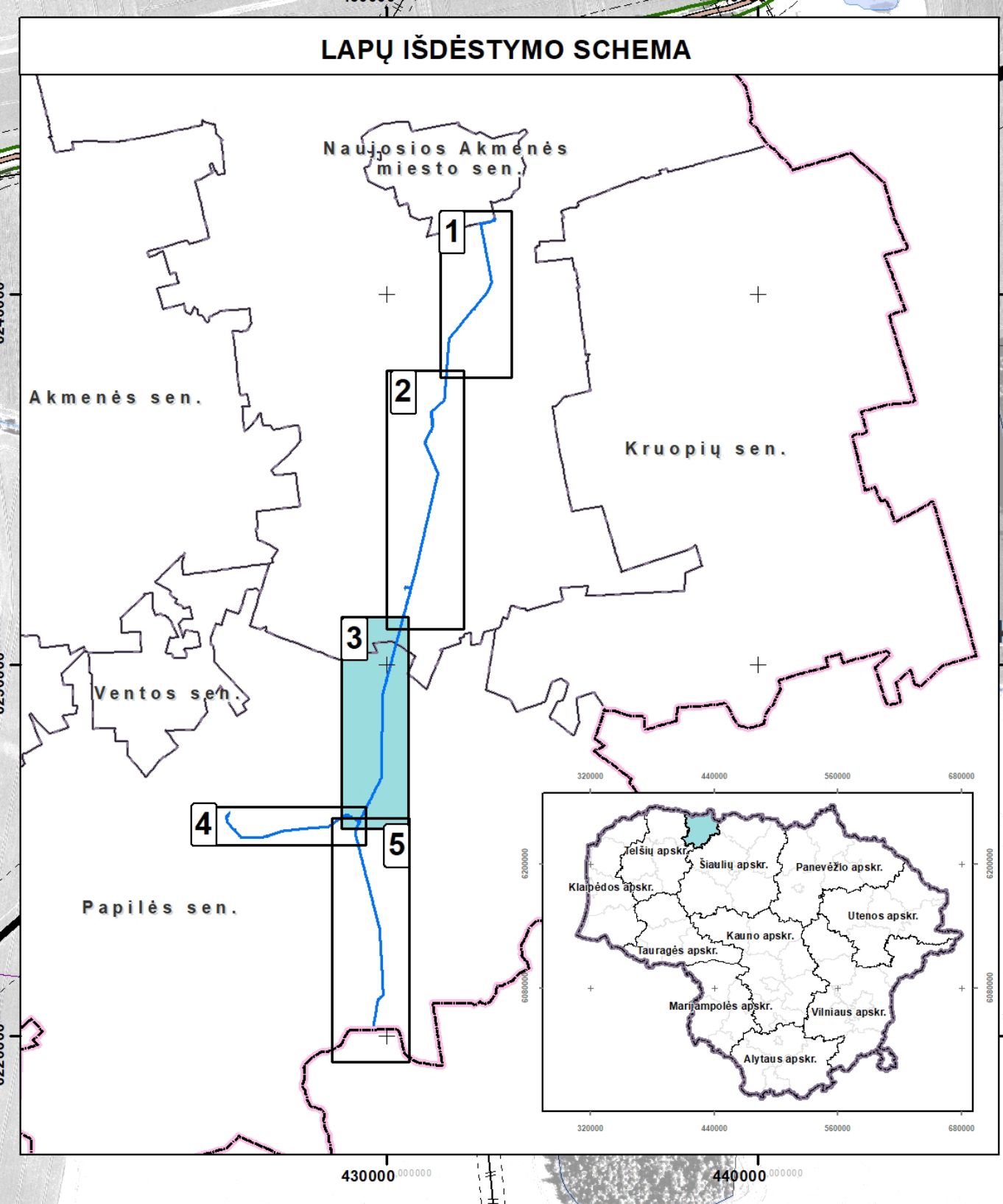

** vadovaujantis LR specialiajū žemės naudojimo sąlygų įstatymo 24 str. po 1 m į abi puses žemos įtampos požeminių elektros linijų.

© 2022 atamis. Visos teisės saugomos. Šis dokumentas yra konfidencialus ir jo turinys gali būti naudojamas tik pagal paskirtą tikslą. Atamis UAB. Adresas: Žemėnašų g. 119, Vilnius. Tel. (+370) 72934141. Elektroninis paštas: info@atamis.lt

KVAL. INŽIN. DOK. NR.	atamis	PLANO PAVADINIMAS	Magistralinių dujotiekių ir susijusios infrastruktūros apsaugos zonų brėžinys
2024-03-20	Dr. A. Anikšteinė	AKMENĖS RAJONO SAVIVALDYBĖS TERITORIJOJE ESANČIŲ MAGISTRALINIŲ DUJOTIEKIŲ IR SUSIJUSIOS INFRASTRUKTŪROS APSAUGOS ZONŲ PLANAS	
TP/0018	Z. Čiurlionis	2022	
TP/0018	Z. Čiurlionis	2022	
KALBOS TRUMP.	PLANAVIMO ORGANIZATORIŲ	SUTARTIES NR.	AT-22P-1873
LT	AB "AMBER GRID"		

M 1:1000
LANKŲ LAPŲ
1 5

AKMENĖS RAJONO SAVIVALDYBĖS TERITORIJOJE ESANČIŲ MAGISTRALINIŲ DUJOTIEKIŲ IR SUSIJUSIOS INFRASTRUKTŪROS APSAUGOS ZONŲ PLANAS



SUTARTINAI ŽYMĖJIMAI

RIBOS

- Savivaldybės riba
- Seniūnijos riba
- Uyvenamosios vietovės riba
- Valstybinės reikšmės miškų ploto riba

SAUGOMI OBJEKTAI IR TERITORIJOS

Nekilnojamas kultūros paveldas

- Nekilnojamo kultūros paveldo objektas ir objekto kodo numeris
- Nekilnojamo kultūros paveldo objekto teritorijos riba ir objekto kodo numeris
- Nekilnojamo kultūros paveldo teritorijos apsaugos zona

Saugomos teritorijos

- Saugomos teritorijos
- Botaniniai gamtos paveldo objektai
- Geologiniai gamtos paveldo objektai

NATURA 2000 teritorijos

- Buveinių apsaugai svarbios teritorijos (BAST)
- Paūkščlių apsaugai svarbios teritorijos (PAST)

MAGISTRALINIŲ DUJOTIEKIŲ IR SUSIJUSIOS INFRASTRUKTŪROS ŽYMĖJIMAI

- Anodinis įžemiklis
- Kontrolės ir matavimo kolonėlė ir jos apsaugos zona 1 m atstumu nuo katodinės matavimo kolonėlės centro)**
- KMK Kontrolės ir matavimo kolonėlė ir jos apsaugos zona 1 m atstumu nuo katodinės matavimo kolonėlės centro)**
- DSS Supaprastuota kontrolės ir matavimo kolonėlė ir jos apsaugos zona 1 m atstumu nuo katodinės matavimo kolonėlės centro)**
- KAS Dujų skirstymo stotis
- Dujų apskaitos stotis
- Katodinės apsaugos stotis
- Magistralinis dujotieklis (toliau - MD)
- Prapūtimo vamzdis
- Vėdinimo vamzdis
- Teritorijos, kurioje yra MD įrenginių ir statinių (stelių, uždarymo įtaisų, valymo ir diagnostavimo įtaisų paleidimo ir priėmimo kameros, slėgio ribojimo mazgai), apvėrimas
- Katodinės apsaugos kabelis
- Ižeminimo kontūras
- Žemos įtampos požeminės elektros linijos
- Laisvos valstybinės žemės (V2) teritorijos, kuriose nustatomos MD ar elektros tinklų apsaugos zonos, ribos ir eilės numeris
- Planu nustatomos MD ir naftotiekių (produktotiekių) apsaugos zonos (III skyriaus, penktasis skirsnis) (kodas 107)**
- Esamos, bet planu tikslinamos MD ir naftotiekių (produktotiekių) apsaugos zonos (III skyriaus, penktasis skirsnis) (kodas 107)**
- Esamos ir įregistruotos MD ir naftotiekių (produktotiekių) apsaugos zonos (III skyriaus, penktasis skirsnis) (kodas 107)**
- Planu nustatomos elektros tinklų apsaugos zonos (III skyriaus, ketvirtasis skirsnis) (kodas 106) (su MD susijusi infrastruktūra)**
- Žemės sklypu teritorijos, kuriose nustatomos arba tikslinamos MD, elektros tinklų apsaugos zonos, linikaulio numeris, ribos, jų matavimo tipai:
- Kadastriniai matavimai
- Prėmininardis matavimai

Susistinkamo infrastruktūra (vaizduojama informaciniais tikslais pagal duomenų šaltinį Nr.1)

- Krašto kelias ir kelio numeris
- Rajoninis kelias ir kelio numeris
- Vietinės reikšmės kelias
- Geležinkelis
- Kelių apsaugos zona
- Kelių apsaugos zona
- Geležinkelio apsaugos zona

Įžinerinė infrastruktūra (vaizduojama informaciniais tikslais pagal duomenų šaltinius Nr.7, Nr.8, Nr.9)

- Esama 110/35/10 kV transformatorių pastotė
- Esama 35/10 kV transformatorinė
- Esama 10/0,4 kV transformatorinė
- 330 kV elektros perdavimo oro linija
- 330 kV elektros perdavimo oro linijos atrama
- 110 kV elektros perdavimo oro linija
- 110 kV elektros perdavimo oro linijos atrama
- 35 kV elektros skirstomųjų tinklų oro linija
- 35 kV elektros skirstomųjų tinklų oro linijos atrama
- 10 kV elektros tinklų oro linija
- 0,4 kV elektros tinklų oro linija
- 35 kV požeminis kabelis linija
- 10 kV požeminis kabelis linija
- 0,4 kV požeminis kabelis linija
- Elektros oro linijų ir požeminių kabelių oro linijų apsaugos zona
- Mažo slėgio dujotieklis
- Vidulinio slėgio dujotieklis
- Dujotiekių vamzdyno apsaugos zona (po vieną metrą) | abi puses nuo vamzdyno sienelės
- Projektuojamas dujotieklis

Kiti žymėjimai (vaizduojama informaciniais tikslais pagal duomenų šaltinius Nr.1, Nr.11, Nr.12)

Pastatai:

- Ežerai, tvenkiniai
- Peikės
- Kapinės
- Miškas (pagal Valstybinės miškų tarnybos duomenis)
- Platijaustuoti RAIN tinklais
- Kelių operatorių ryšių kabelis

Pastabos:

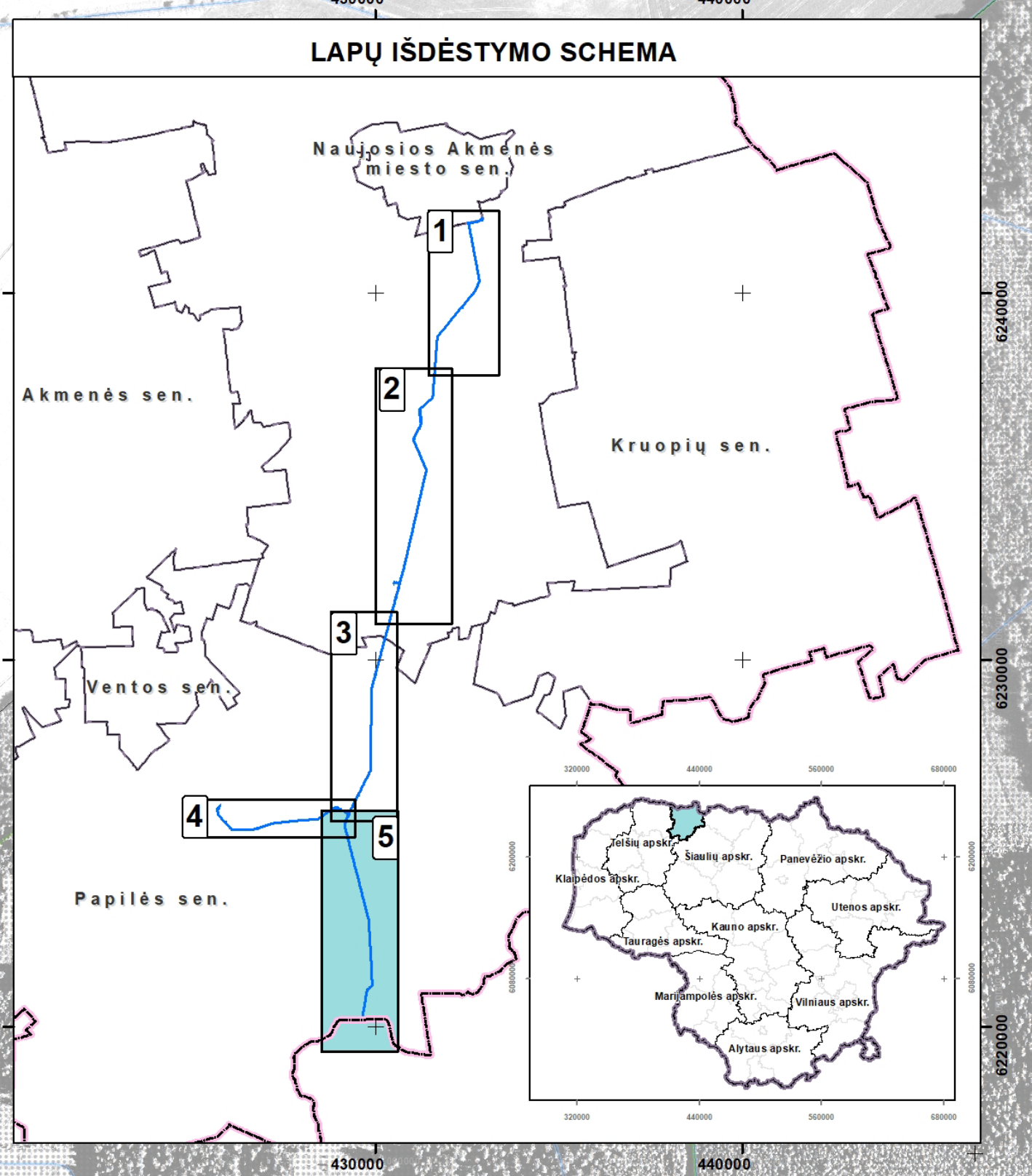
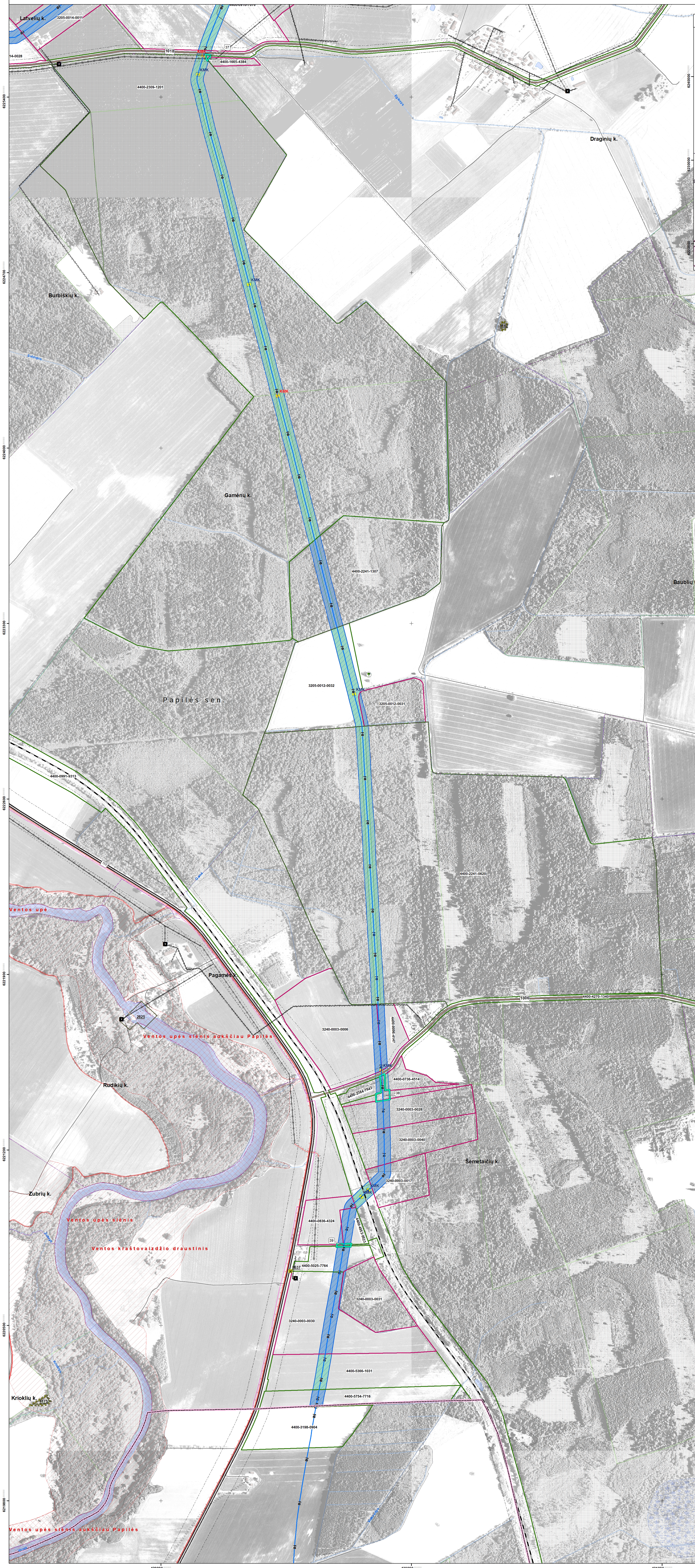
- ** vadovaujantis LR specialiuju žemės naudojimo sąlygų įstatymo 27 str. 1) MD vamzdyno apsaugos zona – išilgai vamzdyno trastos esanti žemės juosta, kurios ribos yra po 25 metrus | abi puses nuo vamzdyno ašies, virš šios juostos esanti oro erdvė, po šia juosta esanti žemė bei vanduo virš šios juostos ir po ją; 1) kiti MD įrenginių ir statinių (stelių, uždarymo įtaisų, valymo ir diagnostavimo įtaisų paleidimo ir priėmimo kameros, slėgio ribojimo mazgai) apsaugos zona – žemės juosta, kurios ribos yra 25 metrų atstumu aplink teritorijos, kurioje yra šie įrenginiai ar statiniai, apvėrimą, virš šios juostos esanti oro erdvė ir žemė po šia juosta;
- ** vadovaujantis LR specialiuju žemės naudojimo sąlygų įstatymo 24 str. po 1 m | abi puses žemės įtampos požeminės elektros linijų.

1:1 1:10000 generalinėmis duomenimis parengtas žemėlapis © Nacionalinė žemės tarnyba poa. 2006, 2022 © CRTS LT - Lietuvos Respublikos teritorijos bei 1:10 000 skaliu parengtas valstybinis žemėlapis © Nacionalinė žemės tarnyba poa. 2006, 2022. 3. LR miško valstybinis kadastras © Valstybinė miškų tarnyba, 2022. 4. LR saugomų teritorijų valstybinis kadastras © Valstybinės saugomų teritorijų tarnyba poa. Akmenės apskrityje, 2022. 5. Kultūros paveldo registras, 2022. 6. LR ūkio, žemės ir miškininkystės (LŪK), 2022. 7. ESQ žemės ūkio duomenų rinkinys, 2022. 8. ESQ elektros tinklų duomenų rinkinys, 2022. 9. AB Ligitės elektros tinklų duomenų rinkinys, 2022. 10. AB Amber Grid duomenų rinkinys, 2022. 11. V8 „Pajūrio vietovės“ duomenų rinkinys, 2022. 12. AB Ties Lietuvos duomenų rinkinys, 2022.

PLANO BRĄZDINIMAS

KVČ: 1111111111	atomis	PLANO BRĄZDINIMAS	
DOK. NR.: 1111111111	Atominė apsaugos savivaldybės teritorijoje esančių magistralinių dujotiekių ir susijusios infrastruktūros apsaugos zonų brėžinys		
2M-2024-PV	A. Ančiūnas	2024	
TPV034	PPV	2. Grubulėnas	2024
TPV034	TPV	2. Grubulėnas	2024
KALBOS: PL. ANONIMUS ORGANIZACIJOS	AB „AMBER GRID“	RITABETIS NR.: AF-201-1473	M: 1:5000
TXMP: IT			LAPAS: 3
			4

AKMENĖS RAJONO SAVIVALDYBĖS TERITORIJOJE ESANČIŲ MAGISTRALINIŲ DUJOTIEKIŲ IR SUSIJUSIOS INFRASTRUKTŪROS APSAUGOS ZONŲ PLANAS



SU TARTINIAI ŽYMĖJIMAI

RIBOS

- Savivaldybės riba
- Seniūnijos riba
- Gyvenamosios vietovės riba
- Valstybinės reikšmės miškų plotų riba

SAUGOMI OBJEKTAI IR TERITORIJOS

Nekilnojamoji kultūros paveldas

- Nekilnojamoji kultūros paveldo objektas ir objekto kodo numeris
- Nekilnojamoji kultūros paveldo objekto teritorijos riba ir objekto kodo numeris
- Nekilnojamoji kultūros paveldo teritorijos apsaugos zona

Saugomos teritorijos

- Saugomos teritorijos
- Botaniniai gamtos paveldo objektai
- Geologiniai gamtos paveldo objektai

NATURA 2000 teritorijos

- Buveninių apsaugai svarbios teritorijos (BAST)
- Paukščių apsaugai svarbios teritorijos (PAST)

MAGISTRALINIŲ DUJOTIEKIŲ IR SUSIJUSIOS INFRASTRUKTŪROS ŽYMĖJIMAI

- Anodinis žemkėlis
- KMK Kontrolės ir matavimo kolonėlė ir jos apsaugos zona 1 m atstumu nuo katodinės matavimo kolonėlės centro)**
- KMK Suprojektuota kontrolės ir matavimo kolonėlė ir jos apsaugos zona 1 m atstumu nuo katodinės matavimo kolonėlės centro)**
- DSJ Dujų skirstymo stotis
- KAS Katodinės apsaugos stotis
- MD Magistralinis dujotiekis (toliau - MD)
- Prapūtimo vamzdis
- Vėdinimo vamzdis
- Teritorijos, kuriose yra MD (renginių ir statinių (stočių, uždarymo įtaisų, vairo ir diagnostavimo įtaisų paleidimo ir priėmimo kamerų, slėgio ribojimo mazgų), aptverimas
- Katodinės apsaugos kabelis
- Ižeminimo kontūras
- Žemos įtampos požeminės elektros linijos
- Laisvos valstybinės žemės (VZ) teritorijos, kuriose nustatomos MD ar elektros tinkle apsaugos zonos, ribos ir eilės numeris
- Planu nustatomos MD ir natūteklių (produktoteklių) apsaugos zonos (II) sklypas, pentakis skirsnis (kodas 107)**
- Esamos, bet planu išskiriamos MD ir natūteklių (produktoteklių) apsaugos zonos (III) sklypas, pentakis skirsnis (kodas 107)**
- Esamos ir įrengtuosius MD ir natūteklių (produktoteklių) apsaugos zonos (III) sklypas, pentakis skirsnis (kodas 107)**
- Planu nustatomos elektros tinkle apsaugos zonos (II) sklypas, ketvirtasis skirsnis (kodas 106)**
- Planu nustatomos elektros tinkle apsaugos zonos (II) sklypas, ketvirtasis skirsnis (kodas 106)**
- Žemės sklypų teritorijos, kurioms nustatomos arba išskiriamos MD, elektros tinklų apsaugos zonos, unikalūs numeris, ribos, jų matavimo tipai:

Kadastriniai matavimai

- Pradininiai matavimai
- Susistatymo matavimai

Susistatymo infrastruktūra (vaizduojama informaciniais tikslais pagal duomenų šaltinį Nr. 1)

- Krašto kelias ir kelio numeris
- Rajoninis kelias ir kelio numeris
- Vietinės reikšmės kelias
- Gelžkėlis
- Kelių apsaugos zona
- Gelžkelių apsaugos zona

Infrastruktūra (vaizduojama informaciniais tikslais pagal duomenų šaltinius Nr. 7, Nr. 8, Nr. 9)

- Esama 110/35/10 kV transformatorinė pastotė
- Esama 35/10 kV transformatorinė
- Esama 10/0,4 kV transformatorinė
- 330 kV elektros perdavimo oro linija
- 330 kV elektros perdavimo oro linijos atrama
- 110 kV elektros perdavimo oro linija
- 110 kV elektros perdavimo oro linijos atrama
- 35 kV elektros skirstomųjų tinkle oro linija
- 35 kV elektros skirstomųjų tinkle oro linijos atrama
- 10 kV elektros tinklų oro linija
- 0,4 kV elektros tinklų oro linija
- 35 kV požeminių kabelių linija
- 10 kV požeminių kabelių linija
- 0,4 kV požeminių kabelių linija
- Elektros oro linijų ir požeminių kabelių oro linijų apsaugos zona
- Mazo slėgio dujotiekis
- Vidutinio slėgio dujotiekis
- Dujotiekių vamzdžio apsaugos zona (po vienu metru) ir abi puses nuo vamzdžio sienelės)
- Projektuojamas dujotiekis
- Projektuojamas dujotiekis

KITI ŽYMĖJIMAI (vaizduojama informaciniais tikslais pagal duomenų šaltinius Nr. 1, Nr. 11, Nr. 12)

- Pastatai
- Ežerai, tvenkiniai
- Peikės
- Kapinės
- Miškas (pagal Valstybinės miškų tarnybos duomenis)
- Plačiųjų RAIN tinklas
- Kelių operatorių ryšio kabelis

Pastabos:

** vadovaujantis LR specialiajimi žemės naudojimo sąlygų įstatymo 27 str. i) MD vamzdžio apsaugos zona – išilgai vamzdžio trasos esanti žemės juosta, kurios ribos yra 20 metrų ir abi puses nuo vamzdžio sienelės, vis šios juostos esanti oro erdvė, po šia juosta esanti žemė bei vanduo virš šios juostos ir po ją, ii) kelių MD renginių ir statinių (stočių, uždarymo įtaisų, vairo ir diagnostavimo įtaisų paleidimo ir priėmimo kamerų, slėgio ribojimo mazgų) apsaugos zona – žemės juosta, kurios ribos yra 25 metrų atstumu aplink teritorijos, kurioje yra šie renginiai ar statiniai, aptverimą, virš šios juostos esanti oro erdvė ir žemė po šia juosta;

** vadovaujantis LR specialiajimi žemės naudojimo sąlygų įstatymo 24 str. po 1 m) abi puses žemos įtampos (žemos įtampos) elektros linijų

Duomenų šaltiniai:
1. 1:10 000 geografinės erdvės duomenų rinkinys (SRP) © Nacionalinė žemės tarnyba po 2014, 2022 © ORTIG.T., Lietuvos Respublikos teritorijos 1:10 000 skaliuomenės duomenų rinkinys © Nacionalinė žemės tarnyba po 2014, 2022 © LR miškų ūkio departamentas duomenų rinkinys © Valstybinė miškų tarnyba, 2022 © LR saugomos teritorijos valdybos duomenų rinkinys © Nacionalinė saugomos teritorijos tarnyba po 2014, 2022 © Kultūros paveldo departamentas duomenų rinkinys © Lietuvos Respublikos kultūros paveldo komisija, 2022 © ESO elektros tinklų duomenų rinkinys, 2022 © AB Lietuvos elektros tinkle duomenų rinkinys, 2022 © AB Amber Grid duomenų rinkinys, 2022 © AB Seta Lietuvos duomenų rinkinys, 2022

KVAL. Nr. 1000	atamis	PLANO RAŠADINĖS
DOK. Nr. 1000	atamis	Atkomoji rajono savivaldybės teritorijoje esančių magistralinių dujotiekių ir susijusios infrastruktūros apsaugos zonos brėžinys
2024-03-20	pv. dr. A. Anuškaitė	2024
TP0004	pdv. Ž. Čiurlionis	2024
TP0001	pdv. E. Orlovskis	2021
KALBOS TIKSLP. LT	PLANAVIMO ORGANIZATORIAUS AB „AMBER GRID“	SUTARTIES NR. AP-22-1873
		LAPŲ LAPŲ
		5 5